România pitorească

REVISTĂ EDITATĂ DE MINISTERUL TURISMULUI

ANUL VII
7. 1978
NR. 79

România pitorească

REVISTĂ LUNARĂ EDITATĂ DE MINISTERUL TURISMULUI

POP SIMION
redactor șef

TOMA GEORGE MAIORESCU
redactor șef adjunct

CORNEL BOZBICI
secretar responsabil de redacție

HOLIDAYS IN ROMANIA | VACANCES EN ROUMANIE
PENEU IN BUCHAREST | TYPEIIM A PRAGUE

EDIȚII ALE REVISTEI ÎN LIMBILE ENGLEZĂ, FRANCEZĂ, GERMANĂ, RUSĂ

Redacția, Bd. Poligrafiei Nr. 3 Sector 1, București, Cod 71558, Telefon: 18 34 90

Prețul unui abonament este de 9 lei pe trei luni, 18 lei pe șase luni, și 36 lei pe un an.

Cititorii din străinătate se pot abona prin ILEXIM — serviciul export-import presă — Calea Griviței nr. 64—66, P.O.B. 2101 telex 011276 — București

Vremea

AUGUST 1978:

lună caldă și însorită

Excepțind cîteva zile — cele de la 5—6, 18—19 și 24—25 august — vremea va fi deosebit de frumoasă pe tot parcursul lunii și în toate ținuturile țării, inclusiv regiunea de munte și litoral.

În Banat și Oltenia căldurile vor fi mai mari decît cele din caracteristica lunii august, pe cînd în centrul țării și o parte din Moldova temperaturile vor fi ceva mai coborîte decît cele normale. Cele mai mari călduri se vor constata de sud-vest a țării vor fi între 25 și 31 zile cu temperaturi de vară și din acestea în circa 20 de zile temperatura va urca la peste 30°. În regiunea de munte mai înaltă de 1 200 m temperatura nu va urca peste 25°, iar la 2 500 m altitudine se va înregistra într-o diminească temperatura minimă absolută a lunii de -4°. Temperatura maximă pe țară se va semnala în cîmpia Banatului și va fi de 37°.

Cerul va fi însorit aproape în toate zilele, întrucît principalele fronturi de ploi, ce vor străbate teritoriul în jurul datelor de: 4—6, 12, 17—18, 21, 24—25 și 30—31 august, vor da mai mult ploi locale sau regionale sub forma averselor de scurtă durată. Sînt probabile 2—6 ploi în sud și 6—12 în regiunea de munte.

În primele 3 zile vremea va fi frumoasă, însorită și cu călduri caniculare în regiunea de cîmpie, unde temperatura va urca pînă la 35°. În nordul extrem al țării temperatura va urca pînă la 27°.

Între 4 și 7 august timpul va deveni instabil din cauza unui front de acumulare, ce va traversa țara de la nord spre sud. Vor cădea averse însoțite de fenomene electrice, iar temperatura va scădea simțitor.

De la 8 la 16 august se va instala în toată țara o vreme frumoasă, cu temperaturi tropicale în regiunea de cîmpie și cu un cer mai mult însorit. Cîteva averse locale se vor observa în regiunea de munte în jur de 12 și 15 august.

Între 17 și 19 august vremea va deveni instabilă din cauza unui front de averse însoțite, pe alocuri, de grindină, ce va traversa o mare parte din teritoriu. Vîntul se va intensifica înainte de trecerea frontului, iar după trecerea lui temperatura va scădea simțitor.

Între 20 și 23 august timpul se va ameliora repede, devenind frumos, iar temperatura va începe să crească sensibil.

Între 24 și 26 august un nou front de averse însoțit de descărcări electrice și intensificări de vînt va străbate o parte din țară. Pe unele suprafețe vor cădea cantități mari de apă. Temperatura va scădea.

De la 27 la 31 august vremea va fi frumoasă și se va încălzi, temperatura urcînd pînă la 32° în regiunea de cîmpie. Cerul va fi variabil, mai mult senin. Cîteva ploi locale vor cădea la 30—31 august în nordul țării și în zona de munte.

NICOLAE TOPUP

Vreme de o săptămînă dl. Walter Jona, ministrul imigrației și naționalităților din statul Victoria-Australia a făcut o vizită în România. Înaltul oaspete a conoscut îndeosebire potențialul turistic al Bucureștiului, al litoralului românesc, a vizitat Bucovina cu celebrele sale mănăstiri și alte zone de mare interes turistic din România. La București ministrul australian a fost primit de **Nicolae Dolcaru**, *ministrul turismului din România.*

● *Casa natală a iubitului nostru Ion Creangă aduce la Humulești — azi cartier al orașului Tîrgu Neamț — peste trei sute de mii de vizitatori în fiecare an.* ● *Pînă în 1980 — aflăm de la O.J.T. Timiș — fiecare comună a județului va fi legată de Timișoara printr-o șosea asfaltată. Rețeaua rutieră care cuprinde în prezent 1 573 km va număra, în 1980 2 000 km.* ● *O.J.T. Covasna, Consiliul județean al pionierilor și Consiliul județean pentru educație fizică și sport au colaborat la publicarea unui interesant ghid (ediție bilingvă, româno-maghiară) care, pe lîngă potecile turistice marcate din județul Covasna, prezintă drumeților de orice vîrstă monumente de istorie și arhitectură, muzee și case memoriale, stațiuni balneoclimatice, cabane, campinguri și hoteluri, monumente ale naturii aflate în această frumoasă parte a țării. Redactat de Kiss-Gergy Zoltan, Gheorghe Rabu și Győző Ferencz, ghidul mai cuprinde informații despre alpinismul bravului și insignei «Amicii drumeției» și este ilustrat cu fotografii alb-negru și utile schițe de traseu.* ● *Armega Vasile din București ne informează că la poalele Parîngului, în stațiunea turistică Novaci, în locul unde începe șoseaua ce urcă spre Novaci-Șugoș, se află un interesant muzeu de științele naturii ale cărui colecții — exemplare ale faunei Carpaților meridionali — se datorează pasiunii profesorului N. Stoicu, directorul Liceului de exploatare forestieră.* ● *La «Hotelul romana» din stațiunea Herculane, așezămînt a cărui arhitectură îmbrățișează în mod inspirat vechile băi romane, au fost amenajate două încăperi destinate tratamentului cu apele termo-sulfuroase ale izvorului Hercule. Cea-puse în chip original, elementele constructive ale fostului monument de for public, păstrînd, pe cît posibil stilul antic (iluminare cu torțe, conducte din lemn) și lăsînd pacienților bucuria de a privi direct în sînul un basorelief roman înfățișînd-o pe zeița patronimic al stațiunii.* ● *«Francezul» — declară, după un recent sondaj în rîndul unor largi categorii de oameni, Pierre Amalou, directorul general al Societății Voyage Conseil — nu a intrat în mod real în civilizația Loisirului. Unul din trei nu poate să-și ia vacanță în fiecare an. Conform datelor obținute în urma sondajului, francezul vrea în vacanță lucruri foarte simple: plimbare, spectacole de tot felul, sport. Contrar așteptărilor, tinerii nu caută aventuri extraordinare; ei bucură obișnuite, iar concluzia firească este: «Modernitatea o mai mult în stil decît în fond».* ● *Cu ocazia explorărilor întreprinse anul acesta în munții Sebeș, Vîlcan și în Podișul Transilvaniei — ne informează corespondentul nostru Vasile Giurgiu din București — clubul de speologie «Emil Racoviță» a descoperit și cartat în premieră 35 de avene și peșteri.* ● *Firma americană «Hot Tours» a lansat anul acesta în ețalțiile sale 440 de mii de broșuri publicitare, fiecare cu cîte 288 pagini și cîntărind 670 g. Socoteala ar fi că, la transportul lor, ar fi fost nevoie de 31 de camioane a 10 tone — lucru care ne arată ca greu atîrnă, cîteodată, reclama...* ● *Ar fi frumos dacă am găsi la toate cabanele noastre cîte o «carte de vizită» ca aceea pe care cabana Arpaș o prezintă acum vizitatorilor săi. Pe un panou executat de Antoni Dietter, pictor amator din Orașul Victoria, putem citi un «scurt istoric al cabanei, realizat de inginerul tensionar*

30 DE ZILE

cifra desemnînd totodată și un fenomen de depopulare a capitalei britanice care cuprindea, în 1939, 8 milioane 6 mii de locuitori. Unele cartiere au pierdut peste 20% din populație, acestea fiind, de altfel, și locurile unde se înregistrează cei mai mulți semeri. Studiile demografice arată că tendința populației este aceea de a se retrage, pe măsura posibilităților, în împrejurimile mai puțin aglomerate, unde visează — deziderat permanent al insularilor — să-și găsească locurile «în care-și pot tunde parcelele cu iarbă». Previziunile cele mai optimiste indică la Londra o populație de 6 milioane 500 mii locuitori pentru 1981 și doar 6 milioane pentru 1990. ● *Pentru excursii și ieșiri la iarbă verde se vinde în Franța un aparat ingenios denumit «Ray-grille», cu ajutorul căruia fracțiunile pot fi rumenite excelent la... soare. Având o formă parabolică, cel permite să capteze razele solare și să le concentreze pe un grătar, aparatul clătărește mai puțin de 6 kg și poate fi purtat sub braț ca o umbrelă. E drept că pentru zilele noroase turiștii trebuie să se mulțumească, totuși, cu ustensilele mai vechi dar mai sigure.* ● *În curînd, hotelul «Diana» de la Băile Herculane va primi o replică arhitectonică asemănătoare, situată cu dorința în folosință a noului hotel «Afrodita», (atenție, Diana nu era soră cu Afrodita!), cu o capacitate de cazare de 400 locuri, cu bază proprie de tratament, cu restaurant, bar de zi, piscină, sală polivalentă și terasă de vară.* ● *La Timișoara a intrat în circuitul turistic un nou hotel care poartă numele fermecătorului oraș de pe Bega. Cîteva amănunte despre noua casă a așteptării: 300 locuri în camere cu unul și două paturi, mobilă din lemn de cireș, pardoseli mochetate, fiecare cameră pe-vedă telefon, radio-televizor, balcon, baie, instalații de semnalizare. La parterul hotelului funcționează un restaurant, o teraă, un bar de zi, un snack-bar, o patiserie, salon de coafură și frizerie, un shop, un punct de informare turistică.* ● *La Brașov a avut loc la începutul verii simpozionul «Școala și natura». Au luat parte cercetători și cadre didactice din toată țara. Paralel cu această manifestare științifică s-a organizat expoziția «Natura văzută de copii». Cele 120 de picturi și desene redau acțiunile prin care micii cetățeni ai României participă alături de vîrstnici la protejarea mediului ambiant, a plantelor și animalelor declarate monumente ale naturii.* ● *În ultimii ani, în zona de nord a Moldovei au avut loc ample cercetări arheologice care au scos la iveală o surprinzătoare cantitate de vestigii ale civilizației traco-getice existentă cu peste două mii de ani în urmă pe această străveche vatră a pămîntului românesc. Continuînd studiul așezărilor românești de la Grănicești și Valea Dr., arheologii au făcut și descoperiri noi. Astfel un cuțit cu lamă de fier și mîner de bronz ornamentat cu motive spiralice — găsit pe valea Siretului — confirmă că făurarul său era traco-get. Întrucît a folosit același decor ca pe ceramica traco-getică găsită aici, în nordul Moldovei.* ● *În numeroase stațiuni balneare continuă construirea de complexe sanatoriale de tratament destinate muncitorilor agricultori. La Băile Bizușa, județul Vaslui «1 Mai» — Oradea au fost date recent în folosință astfel de «case ale sănătății» în care sînt găzduiți numai țărani. Altele asemănătoare se construiesc și în stațiunile Covasna, Olănești, Amara, Bucium, Geoagiu, Sărata Monteoru pe lîngă cele existente la Olănești, Locul Sărat, Nicolina-Iași. Capacitatea anuală a acestor sanatorii balneare rezervate țărănimii este de 40 000 locuri.* ● *Se desfășoară ample lucrări pentru valorificarea turistică a Peșterii Urșilor, situată în satul Chiașcu, lîngă orașul Beiuș. Este cea mai mare peșteră din Munții Apuseni și, poate, cea mai frumoasă din țară, impodobită cu toate egălelites din gama concrețiunilor calcare — stalagmite, stalactite, văluri, anemolite, țurțuri, perle de peșteră, lacuri subterane etc. Întreaga peșteră va fi electrificată, fiecare concrețiune fiind bună în valoare prin spoturi de lumină divers colorată. Intrarea în peșteră se va face printr-o clădire în care vor fi amplasate un restaurant, un punct de informare turistică și un muzeu al peșterii.* ● *Este al treilea prilej prin care Comitetul de Cultură și Educație Socialistă al județului Maramureș împreună cu Biblioteca județeană propun audienței publice un eveniment de cultură cu ample semnificații naționale: o vorbe de sesiunea de comunicări, devenită tradițională,* **Mo-mente ale culturii și civilizației maramureșene,** *derulată în zilele de 24-25 iunie a.c. la Baia Mare, sub arcul de nobleță al festivalului național «Cîntarea României». Cele 26 de comunicări rostite de cercetători, profesori, militanți pe tărîm social-politic, oameni de artă și cultură de pe întreg cuprinsul țării, abordează o mare diversitate tematică: istoriografie, folclor, datini și ceremoniuri străvechi, sociologie, etnografie, heraldică maramureșană, demografie, onomastică, medievalism, evocarea unor mari cărturari patrioți, cultură materială, toponimie, texte și tipărituri privind continuitatea și permanența noastră în acest leagăn de cultură și civilizație al dacilor liberi, vatră din vatra străbună a pămîntului românesc. Simpla enumerare a cîtorva teme este de natură să sugereze anvergura și soliditatea ideatică a sesiunii:* **Unitatea textelor din nordul Moldovei și Maramureș, Particularități ale latinei medievale în diplome și documente maramureșene, Considerații cu privire la cultura de masă și problemele demografice ale Maramureșului, Cea dintîi societate de lectură a românilor maramureșeni, Cultura materială oglindită în toponimia din Chioar și Maramureș,** *sau elogiul unor cărturari ai locului, precum* **savantul Florian Ulmeanu, poetul miner Lucian Georgiu sau dascălul de sat Petru Bilțiu-Dăncuș.** *Este un act de cultură exemplar care va oferi, fără îndoială, benefice reverberații în viața social-culturală a Maramureșului și a țării întregi, înscriindu-se în zestrea cea mai bună a culturii socialiste, la care contribuie deopotrivă toate județele țării. Considerăm acest eveniment ca făcînd parte din explorările pe orizontală și verticală din care se va hrăni disciplina încă nelndeajuns definită* **turism cultural,** *teritoriu în care revista noastră acționează cu persuasiune și nestăbărîtă energie.*



Creion

Eu, tu, el
PEREGRINI
noi, voi, ei

Să statuezi turismul de masă și să fii gata a-l practica la nivelul întregii țări — iată un fapt de istorie contemporană care, nu am îndoieli, va sta mult timp de acum încolo în atenția celor ce studiază sociologia și psihologia mulțimilor, bugetul de timp liber în continuă extensie al comunității, felul cum transpar cîștigurile economice în sfera vieții spirituale și invers, cum amplifică neconținit acestea din urmă dinamismul vieții materiale, cele două columne ale destinului național. A examina azi conceptul «turism de masă», resorturile intime ce-l compun și îl exercită în viața de toate zilele înseamnă a umbla — în gînd și în faptă — pe întreaga clxiatură a procesului infinit care indică dezvoltarea multilaterală și armonioasă a personalității umane sau folosind un termen al filozofiei marxiste, ieșirea treptată a ceștățeanului meu din imperiul necesității și pătrunderea lui definitivă în acela al libertății.

Este meditația fertilă pe care o oferă apariția recentă a Decretului Consiliului de Stat privind organizarea și dezvoltarea turismului de masă, procesul — aflat în deplină desfășurare la ora de față — al constituirii pe teritoriul întregii țări a comisiilor pentru turismul de masă, exercitarea largă a inițiativei colective pentru a întemeia sub bune auspicii și clare maniri activitatea acestor organisme obștești, redactea soluții și programele pe care registrul de istorie contemporană le vor adapta. Sînt fapte care se înscriu în teza transformării acumulărilor de cantitate într-o nouă calitate, pe care secretarul general al partidului, tovarășul Nicolae Ceaușescu, o afirmă cu patos revoluționar și viziunism științific, chemîndu-ne să facem din aceasta principala pîrghie a dezvoltării actuale.

În acest orizont de gîndire și pe acest larg teritoriu al interdependențelor se situează recentele reglementări privind turismul de masă, adică izvorînd din faptele economico-sociale, civico-morale, științifice, cultural-artistice ale națiunii, fiind ireversibilă, legica

continuare în pag. 14

POP SIMION

Fotografie de Natalia Dumitru

Redescoperirea muntelui

PIȚIGOIUL DE MUNTE

Așa cum îl definește și numele științific, *Parus montanus*, acest pițigoi este lucru total o specie «de munte», deși nu bălăcește în largul cetinilor ci, dimpotrivă, acolo unde, spre poala lor, ele se îngemănează cu arborii lăsați (paltini, fagi, ulmi, sălcii etc.). De altfel, este evidentă tendința sa cu totului pițigoi «sur», de la coline, față de care se separă mult mai... emancipat pe altitudine și față de care se deosebește prea puțin la prima vedere: culoare neagră este mată și nu strălucitoare, iar în aripile închise se remarcă o mată pătată albicioasă. În rest, același barbișon negru — ca o gluscă, aceeași strălucire albăstruie, aceeași zbenguială neobosită la tot felul de poziții, la vîrf de ramuri. Vocea diferă ușor, fiind mai ridicată ca diapazon, compusă din țiuituri mai subțiri, iar cîntecul, foarte tipic, compus dintr-o suită rapidă de sunete dulci, ținînte: «țiu-țiu-țiu».

Rîndul printre pițigoii mici (de unde și variantele «pițigoaș, «pițigoiu» sau «pițigoiaș»), înverzește prin mișcare și sunet pădurile de munte, într-o neobosită căutare după insecte sau pentru iarnă, după semințe și alte firimituri de nevoie. Își cresește cuib în putregaiurile sălciilor sau sălmilor, lucrînd sîrguincios ambii părinți, cărora multă tînăra materialul scos afară la o bună distanță de arborele ales. Prin aprilie, cuibul este sfîrșit: acolo întîmnă din pău, lînă și fire de mușchi, iar femela clocește timp de 14 zile o grămadă de ouă — șapte sau chiar opt la munte, pătate roșietic pe fondul alb. La fel de numeroși, puii apar întreținuți într-un puf cenușiu-brun și se dezvoltă destul de încet, devenind zburători după alte aproape trei săptămîni. Atunci familia pițigoilor de munte o pornește la vagabondaje cît ține mustrile, se cîrdășește cu alte familii, în și cu alte neamuri de pițigoi (de brădet, mestecăriș) sau cu aceștia, și îndrumînd ușa, «ceata lui Pițigoie se mută de colo-colo după hrană, țiuind, fornd, cîlcînd răutăcioase într-un curent neîntrerupt de trupușoare alb-negre și cenușii, spre marea delectare a ochiului.

Păcă bădoiul că iarna se mai lasă ei ceva în vale, după cum se ghesțe hrana, pătrund prin sate și prin cătunele de munte, fără teamă a se aventura prea mult în josul văilor. Acolo îi-a cunoscut mai bine poporul, îi-a observat cum caută sămînța de răsărițeam și de ștejar sau cum controlează scoarța zbîrcită a pomilor bătrîni din livezi. Acolo, iarna aspră carpatină le mai rărește numărul pînă ce vine iarăși primăvara perechilor care au scăpat și întreaga străduință se reia de la început. Așa încît, neamul pițigoilor înnoviărește necontenit pașii drumețului pornit de la poale: cei mai și mari la coline, sceptricații la munte, acolo «de brădet» în munțele înalt, pînă ce oboseșc și cetinile de-atîta înălțime.

ALEXANDRU FILIPAȘCU

Dicționarul stațiunilor

GEOAGIU -BĂI

1. Complexul «Germisara».
2. Hotelul «Diana».
3-4 Proceduri: ultrasunete, băi de lumină — locală și totală
5-6 Izvorul și cascada.
7. Vedere parțială a stațiunii (în stînga — hotelul «Diana», în dreapta — baza de tratament)

Fotografii de DRAGOȘ SPIȚERU

Dealuri, deal uri, dealuri. Cobărîte din coamele pietroase ale Apusenilor. Pierdute încet, încet în apa Mureșului și-n Cîmpul Pîinii, tipsii golbănd de-atîta grîu, unde cneazul român Pau Chinezu a repurtat o strălucită victorie asupra turcilor (1479), care vroiau să ocupe Ordăștia... Șoapte undoiat, de unde și-a luat zborul mărat și tragic Aurel Vlaicu (1882—1913).

Șoseaua în bucle strînse are acoperș verde. Pădurea ne cuprinde din toate părțile; conifere la 400—450 m altitudine. Pe o pancartă citim: «Perimetru de protecție hidrologică. În adîncuri clocotesc apele tămăduitoare; trebuie ocrotite și puse în valoare. Izvoare de sănătate. Dacii le-au zis acestor locuri **Germisara** (germi — cald, sara — apă), nume preluat de romani, toponim devenit cunoscut prin numeroase inscripții, indicînd locul în care-și recuperau forțele ostașii Legiunii a XIII-a Gemina, stabilită la Apulum (Alba Iulia). Băi, edificii publice, drum pavat cu lespezi de piatră fățuită și prevăzut pe margini cu bordură, statui — un adevărat cult exprimat prin cuvintele «minte sănătoasă în trup sănătos» — indică perioada de prosperitate a stațiunii antice; P. Furius Saturninus, guvernator al Daciei pe la anul 161 e.n., ridică aici un monument zeilor protectori Asculap și Hygeea.

Geologie și istorie, medicină și natație. Toate într-o poiană de pămînt încunjurată de dealuri, azur și liniște. La începutul secolului trecut, un medic dă următoarele indicații terapeutice: aici se vindecă reuma și melancolia. În arhivele primăriei satului din apropiere — Geoagiu — se găsesc referiri la cei veniți bolnavi și însănătoșiți, precum și la cei sănătoși plecați... căsătoriți! După 1920 locul oarecari amenajări, stațiunea rămînînd aproape cinci decenii în rîndul celor sezoniere și de interes local, cu un singur doctor, «făcător de descoștelească, locuitorii oferind și cazare și... sfaturi medicale.

Din pămîntul mustind de ape calde (33°C) s-au întrupat noile edificii de sănătate, însumînd azi peste o mie locuri de cazare, baze de tratament, unități de alimentație publică și comerciale, strand, bloc de locuință pentru cei veniți să asigure vilegiaturiștilor un sejur folositor și plăcut. La început au apărut vilele, apoi «Diana», apoi Complexul U.J.C.A.P., baza B.T.T., casa de cultură, poșta, apoi «Germisara». În patronajul O.J.T. Hunedoara se află Complexul «GERMISARA»: 306 locuri — cazare, 128 locuri pe scrie la masă (terasa de vară, încă 40 locuri); bază de tratament: electroterapie, aerosoli, băi de lumină, băi la cadă, băi la bazin, sală de gimnastică, masaje, hidroterapie, împachetări cu parafină și — noutatea — băi cu plante medicinale. Hotel «DIANA»: 158 locuri-cazare (confort I A, 135 locuri în restaurant (plus două terase de vară = 80 locuri), bar de zi, pescărie. 10 VILE: 638 locuri; vilele noi nr. 2, 3, 4, 5 și 17 au camere cu unul, două și trei paturi (confort I), restul fiind de confort II și III. STRANDUL cu 3 bazine: unul pentru nămotitori și două mari (cel «olimpic» este folosit de lotul de natație, știut fiind că apa termală e mai «grea» pentru antrenamente!).

— Doctore **Robert Wichmann**, l-am întrebat pe unul dintre cei 7 medici și 60 cadre medii-sanitare, care sînt calitățile principale ale acestor ape căutate din antichitate pînă acum?

— Științific, ele intră în categoria celor alcalo-metalice mezotermale, avînd concentrări calcaroase și feruginoase, precum și calități radioactive. «Apa de Geoagiu» este întrebuințată atît în cura internă (afecțiuni intestinale, hepatice, biliare etc.) cît și sub formă de băi (reumatism, paralizii etc.). Aici am reușit, în ultimul timp, să vindecăm cazuri dificile — poliartrite cronice reumatoide, în care literatura de specialitate spune că băile nu pot face nimic! Acest lucru ne încurajează să continuăm cercetările și să lărgim seria investigațiilor, fiind siguri de reușită în maladii asupra cărora încă nu s-au pronunțat.

Turism și speologie. Drumeție-i sfîntă pentru cel venit să se însănătoșească. Împrejurimile Geoagiului? Deal peste deal și apoi munți, munți efilcați de ape. Păduri, chei, peșteri și locuri. În Dealul Măgura — peștera Cîrmăului (aproape o oră, la sud de «băi»); pe pîrîul Clocota întîlnim vechi mori de apă (s-ar cuveni să fie mai bine întreținute, luate sub ocrotire!); spre nord, drumul duce la Bozeș, și de acolo se desprind trei văi spre Moda-Balșa, prin frumoase strîmtori, spre Cheile Ardeului și spre Cheile Cibului-Băcîia, localitate unde a început îmbutelierea unor ape minerale de excepție.

VALENTIN HOSSU-LONGIN



Agenda cicloturistului

CE TREBUIE SĂ ȘTIM DESPRE BICICLETE (3)

5. Cum se întreține bicicleta? Cei care nu se prilejuiesc să repurtăm-o pentru cred că este greu să întrețină o bicicletă. Un anumit mijloc de transport se îngrijește oricum de el, iar amatorii de ciclism care mai aventură devine, în sfîrșit timp, adevărați sei în mecanica bicicletei. Mai ales cînd excursiile se fac în grup — și e bine să se permanentizeze grupurile — cei mai versați îmbărbătează cu drag din experiența lor întreținerea mecanică a vehiculului. Cînd cineva își cumpără o bicicletă nouă, dacă nu se prilejuiește singur să strîngă toate șurubelnițe și să-și regleze la pouncale și eventual, e bine să se adreseze unui centru de reparații specializate, ori cooperative meșteșugărești, existînd în toț Bucureștiul și în fiecare oraș (pentru Capitală formații numerele de telefon 13 58 65, 13 58 64, unde funcționează deosebite de amabile «4 vor da toate indicațiile). Apoi nu trebuie decît să se mai facă o ungere la cîteva luni. O revizie anuală amănunțită se impune — cu autoservire sau făcută la un centru specializat. E neapărat necesar ca după fiecare călătorie bicicleta să fie bine spartă de praf sau noroi cu o cîrpă moale, înmuiată în petrosin și bine stoarsă — șterși peste tot, cu de-amănuntul, pe cadru, ghidon, jenți, spițe; apoi cu o cîrpă moale se unsează bine. Pentru lanț e indicat să veghem ca uleiurile să nu se depoziteze — mereu să știe ce în ele, ca să nu se strîngă cauciucul. — mereu să știe ce în ele, ca să nu se strîngă cauciucul.

6. **Pregătirea** cicloturistului

Se impun anumite reguli și pentru omul care pleacă o dată și de mai multe ori cu bicicleta. Pedalatul ore în șir, sub soare arzător, pe vînt sau ploaie nu e tocmai floare la urechi. Mersul pe bicicletă, ca efort fizic, este egal cu fuga într-o cursă de mare — toate funcțiile biologice și metabolice ale organismului se modifică, se suprasolicită de la o oră la oră. Respirația crește, pulsațiile arterială la fel, circulația sanguină se accelerează enorm, arderile interne sînt cumulative, iar transpirația excesivă, iar oxigenarea pielii minimală. Cînd se cîștea cîrți. De aceea este bine să se pleacă în drum foarte de dimineață, pe răcoare: odihna din noaptea precedentă trebuie să fi durat cel puțin 8 ore. Au fost cazuri cînd cicliștii au pornit în cursă după o noapte pierdută la o petrecere și după o oră — două au căzut epuizați, la marginea șoselei. Cicloturismul se începe cu excursii scurte de cîțeva ore în jurul casei, apoi se trece la excursii de o zi, cînd se pot rula pînă la 100 km în două etape, cu cel puțin 5—6 ore de pauză între ele. Examinînd în cîteva sezoane de excursii de o zi se poate mări, gradat, ritmul de pedalare alternînd vitezele drepți cu pantele, pădurea cu cîmpia. Apoi, după cîteva luni de zile de antrenamente sistematice de o zi se pot ataca și trasee lungi. După un an, doi de cicloturism perseverent se pot întreprinde și excursii în concediu de lungă durată gen București—Litoral, București—Brașov, București—Pitești—Craiova, apoi tururi ale țării —Brașov, București—Pitești—Craiova, apoi tururi ale țării și după aceea rute internaționale de 10—15 zile cînd se pot parcurge etape de 100—120 km pe zi, case cu înserarea de cîte o oră. Bunăoară, dacă se plecă la 6 dimineața pînă la ora 11 se poate parcurge o asemenea etapă urmînd ca a doua parte a zilei (și chiar ziua următoare) să fie consacrată vizitării orașului, muzeelor etc. din localitatea de popas. Cicloturiștii experimentați — și aceasta este idealul excursionistului cu bicicleta — pot pleca la drum și cu corturi. În acest caz un cort de două persoane se împarte pe două biciclete — elementele constitutive ale cortului fiind prinse cu curele, în buse pe portbagaje, urmînd ca în timp tehnica montării-demontării cortului pentru a oferta în cel mai scurt timp campare și plecare.

Am inițiat în cadrul rubricii «Agenda cicloturistului» cîteva sfaturi oferite actualilor și viitorilor drumeți cu bicicleta. Dacă ar mai fi necesare și altele, ori dacă cititorii noștri vor să afle și alt gen de informații, experiența, detalii tehnice despre bicicletă și excursiile cu acest mijloc de transport revenit în actualitate să se adreseze cu încredere revistei noastre. Ținem să facem, însă, un serios avertisment, mai ales începătorilor într-ale cicloturismului: nimeni să nu pleacă în drum cu bicicleta pînă nu stăpînește foarte bine regulile de circulație rutieră, mai ales să cunoască în perfecție toate însemnele de circulație care reglementează strict traficul rutier modern.

ION PREDA

CENACLUL R. P. (III)

La 53 de săptămîni de la prima întîlnire cu poezia și cititorii revistei din Cluj-Napoca, am reluat dialogul, tot la Casa de cultură a studenților, de data aceasta în cadrul manifestărilor cu public ale Cenaclului literar-artistic «România pitorească», închise în ces de-a doua ediție a Festivalului național «Cîntarea României».

«Fideli crezurilor și programului fost nostre de mintre, inimă și drumețe, spunea în deschidere redactorul șef, scriitorul **Pop Simion**, am venit aici să aducem, în primul rînd, un omagiu oamenilor de știință și de bine, care prin tot ceea ce studiază și întreprind contribuie la ocrotirea naturii, la salvarea monumentelor sălvatice în venc de veacuri de către locuitorii și pămîntul acestui pămînt românesc. Tot ce a urmat după esul amfiteatrului, în aces seară de 26 mai, a reprezentat expresia de culoare, sunet și simpre poetică înscrisă în triada cultură-patrimoniu-turism. Diversitatea programului și bogăția de idei, numerosul public și nivelul valoric ridicat al invitațiilor au făcut ca despărțirea să se amîne pînă aproape de miezul nopții. După ce au obținut premiul revistei «România pitorească» și au fost anunțați că vor primi echipament de munte din partea C.J.O.P. Cluj, pentru rezultatele excepționale obținute în expedițiile din anul 1977, pionierii echipajului «Ocrotitorii Apusenilor» (Școala generală Filea de Jos), conduși de profesorul **Alexandru Marcu**, au interpretat «Balada Retezatului», un montaj de cîntece și poezie despre cîlătoriile lor cutezătoare prin munții patriei și marșul-imn al echipajului. Seria versurilor recitate de autori a fost deschisă de tînăra poetă **Balla Zsofia**, cultivînd o frumusețe gravă, încărcată de simboluri revelatoare. Conferențiarul universitar **Ion Pop** ne-a oferit, din ultimul său volum «Gramatică tîrzie», cîteva poezii de meditație și o vibrație intelectuală remarcabilă («Casa — «Pînă la urmă, casa rămîne o sumă de cuvinte în care-mi trăit, prin care Trecînd, m-am rostit»). După un «Pastel» (din volumul «Cîntece de viscol»), poetul **Haria Bădescu** a sugerat marea tulentului său în poema «Turda, anul 1601», un tulburător ecou al terfirii celui care ne-a împlinit,vremei: ție, vrerea de neam.Muzica folk s-a integrat perfect ideii cenaclului, tinerii interpreți preumblînd spațiu transi'van, codrul și dorul românesc: elevul **Radu Vaida** și fiul, elevul **Vasile Cioaca** sînt abia la începutul drumului, muncitorul **Vasile Cioaca** sînt abia la începutul drumului, în vreme ce eleva **Cristina Besoi** (glas deosebit de melo-dios, cu un timbru aparte și un repertoriu plin de gingășie — «pădurea e viață, pădurea este tot») și grupul «Polirom», a cărui solistă este, au atins întîia strună a consacrării. La fel de apreciate au fost și proiecțiile de diapozitive color ale grupului «Stereo 3», condus de speologul **Valentin Crăciun** («Retezat» și «Primăvară»), îmbinînd perfecți și tăiate drumețiile între imagine de excepție, muzică clasică și rostire patriotică. Seara s-a încheiat cu filmul color «Ambasadorii prietenie», realizat de Ion Visu, din peripețiile tinerilor americani care ne vizitează anual, colindînd țara din înalții munți pînă-n însorita Mare.

CONSERVAREA MEMORIEI NATURALE A PĂMÎNTULUI ROMÂNESC

În urmă cu o jumătate de secol (18-22 aprilie 1928), în Aula tinerei Universități clujene (inființată în iarna lui 1920), sub înaltul patronaj al savantului de renume mondial Emil Racoviță, președintele Academiei Române, cel care inaugurase la Cluj primul Institut speleologic din lume (20 aprilie 1920), se ținea **Întîiul Congres al naturaliștilor pentru conservarea memoriei naturale a pămîntului românesc.** Peste două sute de oameni de știință din întreaga țară puneau astfel bazele unei largi și complexe acțiuni de cunoaștere și salvare a valorilor spațiului carpato-danubiano-pontic, pentru conștientizarea și impunerea în rîndul opiniei publice a preceptelor privind tezaurele înmagazinate de matricea noastră, în care s-a zămislit un popor, și transmiterea acestora, nealterate, viitorimii. Cu numai un an înainte, academicianul Alexandru Borza lansase un apel național: **«Nu trebuie o lege pentru ocrotirea naturii»**, dezideral sub flamura căruia aveau să se desfășoare congresul și apoi încă multe alte acțiuni menite să statueze criteriile și obiectivele ce vor facilita armonizarea activităților umane cu procesele naturale... Cu destule locune, o astfel de lege apare, printre primele de pe glob, în virtutea sa adoptînd-o ca Parcul Național Retezat (1935) și cîțiva alți regim de ocrotire a serie întreagă de zone, specii monumente...

Purtător al unor inestime distincte, din vremi imemoriale, pămîntul românesc — tot ce-i piatră, pustire, floare, apă, creangă și fir de iarbă — este o ființă din care s-a hrănit însăși ființa noastră națională, realizînd-se în milenii relația mediu-cultură, văzînd-se un sistem unitar al existenței materiale și spirituale, un cod de conexiuni social-istorice conform «legilor pămîntului». Sîntem azi în posesia unor legi, decrete, hotărîri și decizii care confințesc tocmai această realitate, demonstrînd plurivalent atenția acordată de statul nostru socialist ocrotirii, conservării, valorificării științifice și punerii în circuitul public a tuturor acestor mărturii reprezentative pentru pămîntul și poporul nostru. Și iată că, după 50 de ani de la Congresul naturaliștilor, în municipiul Cluj-Napoca s-a ținut a IV-a CONFERINȚĂ NAȚIONALĂ DE OCROTIREA NATURII (25-27 mai 1978), manifestare cu profunde semnificații și direcțiuni de curaș lungă pentru ampla acțiune de cunoaștere, cercetare și ocrotire a mediului înconjurător. O sesiune de referate și comunicări, o gală de filme «Pro Natura», o expoziție de carte, publicații, fotografii și afișe, o masă rotundă privind conservarea memoriei naturale a pămîntului românesc și Cenaclul «România pitorească» au fost părțile constitutive ale celei mai cuprinzătoare dezbateri de profil din ultimii ani în țara noastră, organizată de Academia R.S.R. și Comisia pentru ocrotirea monumentelor naturii. Savanți și tineri cercetători, profesori universitari și cadre didactice din învățămîntul mediu, muzeografi și specialiști în domenii conexe au dezbătut multiplele aspecte ale conservării ecosistemelor naturale, preîntîmpinării fenomenelor poluante, educării tinerei generații în spiritul dragostei conștiente și responsabile față de natură, ale reconstrucției ecologice și orientării turiștilor în practicarea unui turism civilizat. Un loc aparte l-au constituit comunicările privind stadiul și importanța înființării Parcurilor Naționale: Munții Apuseni (Valeriu Pușcariu, Nicolae Boșcaiu), Cheile Carașului-Semenic (Petre Bădărescu, Zeno Oarcea), Cheile Bicazului-Lacul Roșu (Clement Hareanu), Cheile Nerei-Beușnița (Teodor Nalbant, Petre Bădărescu, Zeno Oarcea), Delta Dunării (Nicolae Toniuc) și Munții Rodnei (Alexandru Filipașcu, Toras Seghedin, Gheorghe Pînzaru); totodată, de studii aprofundate s-au bucurat numeroase rezervații naturale — forestiere, floristice, faunistice, paleontologice etc., reliefîndu-se faptul că în condiții de protecție s-au refăcut zonele respective, s-au înmulțit speciile pe cale de dispariție și endemismele, reechilibrîndu-se ecosistemele. Lucrările acestui înalt forum pentru conservarea memoriei naturale a pămîntului românesc au fost conduse de academicianul Victor Predoș, prof. Nicolae Boșcaiu, membru corespondent al Academiei R.S.R., și prof. Valeriu Pușcariu, participant și la Congresul naturaliștilor, din 1928.

PENTRU O ASOCIAȚIE A OCROTITORILOR PATRIMONIULUI

Izvorîtă din analiza conștientă a realității, o necesității și dreptului fiecărui popor de a-și ocroti avuția națională, avînd numeroase similitudini de gen pe plan internațional, legislația românească referitoare la ocrotirea patrimoniului cultural național se înscrie ca unul dintre cele mai importante acte politice contemporane și în același timp un fundamental act de cultură.

În județul Cluj, sarcinile de coordonare unitară a activității de evidență, pază, păstrare, conservare și folosire a bunurilor din patrimoniul cultural național, de urmărire a executării planurilor de cercetare, conservare și restaurare și a punerii în circuitul public a bunurilor culturale conform legislației în vigoare, revine OFICIULUI PENTRU PATRIMONIUL CULTURAL NAȚIONAL, organizat din 1975, în cadrul MUZEULUI DE ISTORIE A TRANSILVANIEI, din Cluj-Napoca. În perioada care s-a scurs de la decretarea Legii nr. 63/1974, s-a definitivat noua listă a patrimoniului cultural național, care se află în prezent în faza avizelor legale și o prezentării spre aprobare la Consiliul de Miniștri, listă care de fapt se completează în fiecare an. La nivelul județului Cluj, ea cuprinde pînă în prezent peste 10 000 de bunuri mobile din diverse domenii, 325 de monumente de arhitectură, 10 monumente de artă plastică, 11 monumente memoriale, 3 rezervații de arhitectură, 38 rezervații arheologice și 12 rezervații și monumente ale naturii, în etapa actuală, principalul obiectiv îl constituie înscrierea în evidență, inventarierea sau cu alte cuvinte cunoașterea bunurilor culturale în funcție de tipul și deținătorul lor. Păstrarea, conservarea, valorificarea științifică și punerea în circuitul public ale bunurilor care alcătuiesc patrimoniul cultural național este un alt comandament al activității noastre. Pe baza cunoașterii stării de conservare a bunurilor, Oficiul nostru întocmește liste anuale cu propuneri de restaurare a patrimoniului din județ, indiferent de deținătorul acestuia, acordînd o atenție sporită punerii lui în valoare, într-o strînsă colaborare cu comisiile de ocrotire a monumentelor naturii și de protecție a mediului înconjurător.

Precizînd că una din sarcinile curente ale Oficiului este să promoveze o politică de valorificare plenară prin toate mijloacele a patrimoniului cultural național și pentru că avem exemplul echipajului de pionieri «Ocrotitorii Apusenilor» de la Școala generală din satul Filea de Jos, comuna Ciurila, propunem revistei «România pitorească» lansarea organizării unor echipaje, cercuri sau asociații de prieteni pentru ocrotirea monumentelor, coordonate de organele județene și cu asistența directă a Oficiului și a muzeelor de specialitate. O asemenea «asociație» va trebui să aibă un caracter de masă, să antreneze un număr cît mai mare de membri din întregul județ sau din mai multe județe, ca în cazul Munților Apuseni, să fie deschisă oricui manifestă interesere și respect pentru istoria, frumusețile și bogățiile naturale ale patriei noastre. Se va crea astfel o rețea de entuziaști care vor contribui la constituirea, dezvoltarea, întreținerea și ocrotirea patrimoniului cultural național.

NICOLAE CORDOȘ
șeful Oficiului pentru patrimoniul cultural național Cluj

A urcat pe scena Casei de cultură a studenților clujeni întregul echipaj (14 pionieri, îmbrăcați în frumoase costume de munte): **Pavel-Daniel Costea** (căpitan, 13 ani), **Voichița-Maria Luca** (secund, 14 ani), **Ana-Adeluța Bonda** (responsabilă cu ocrotirea naturii, 15 ani), **Marinela Vomir** (meteorolog, 12 ani), **Marina Tarța** (ecolog, 13 ani), **Valeria-Dana Hodrea** (botanist, 12 ani), **Vasile Birdea** (zoolog, 13 ani), **Elena Micliuș** (hidrolog, 14 ani), **Emilia Hodrea** (sanitar, 13 ani), **Valeria Martiș** (bucătar, 13 ani), **Simion Bria** (istoric, 12 ani), **Dan-Olimpiu Luca** (fotograf, 12 ani), **Augusta Tarța** (etnograf, 14 ani) și **Simion Lupan** (geograf, 13 ani). Și profesorul **Alexandru Marcu** (comandant, 29 ani).

ACASĂ LA EXPEDIȚIONARII DIN FILEA DE JOS

Fotografii de
NATALIA DUMITRU

Peste două zile, cîțiva oameni de știință și reprezentanți ai redacției noastre lăsam mașinile pe malul Văii Hașdății și urcam printr-o grădină spre școala unde învață acești copii pentru a-i cinsti, a-i omagia: înaintea noastră, aici fuseseră adunși de asemenea și acești academicianul biolog Eugen Pora și profesorul arheolog Hadrian Daicoviciu, delegați ai Consiliului Național al Organizației Pionierilor și reprezentanți ai unor foruri județene de partid și de stat. Despre copiii expediționari s-a scris în presa locală și-n revistele de mare tiraj, plecările și sosirile lor au fost anunțate la radio, au apărut și la televizor, sînt prezenți și-n «Lecturi literare» — manualul pentru clasa a VIII-a! Anul trecut li s-a acordat trofeul, diplomele și medaliile «Asaltul Carpaților» (special constituit) și le-au fost înmînate legitimațiile de «Prieteni ai Muzeului de istorie a Transilvaniei», după ce li se crease statutul de colaboratori permanenți ai Grădinii Botanice din Cluj-Napoca și de amici custozi ai Comisiei pentru ocrotirea monumentelor naturii.

Pentru ce toate acestea? Cîți pionieri și cîte școli din țară se pot mîndri cu un asemenea palmares? De unde atîta interes pentru un sat pierdut într-o geană de piatră?

*Școala din Filea de jos e cățărată pe un dîmb, dominînd întreaga așezare de nici două sute de fumuri. Împrăștiate pe deluri și văiugi, sat moțesc coborît, pe la începutul secolului al XVII-lea, din coroana Apusenilor, sortit vreme îndelungată să poarte haina anonimatului, și cărui tineri vedeau pentru prima oară trenul cînd plecau la armată. Directorul-profesor Gavril Vomir ghicise asta aici, în urmă cu 10 ani, o șandrama cu trei săliță de clasă și două camere mici pentru cadrele didactice. Școala și drum; lumină și cale deschisă spre întîndrerea țării — aceasta era întîia urgență. Pentru copiii lor, filenii n-au precupețe nici un efort; țărani din tacă-n fiu, au devenit zidari, tîmplari și betoniști, ridicînd orgolioși o clădire cu patru clase mari, laborator, bibliotecă, cameră pentru pionieri, cancelarie și alte încăperi. Cu ochi mari și suflete curate, cu dorința de-a le răsplăti, într-un fel, cheltuiala de sîne, copiii lor au devenit purtătorii de cuvînt ai satului. Ei au găsit comoara numită PAPUCUL DOAMNEI — **Cypripedium calceolus**, în zona Pîrîul Dumbrava, declarată imediat de specialiști rezervație botanică. Descoperirea însă nu fusese întîmplătoare, gingașa floare-condur de aur creștea acolo de cînd lumea; copilul care a adus la școală vestea cea mare făcea parte din echipajul pionieresc «Ocrotitorii Apusenilor», înființat în '73 de profesorul de biologie Alexandru Marcu, proaspătul absolvent al universității clujene, reîntors printre ai săi. Așa a început aventura cunoașterii, lupta lor pentru păstrarea și ocrotirea naturii. Înființîndu-se aici primul cerc ecologic din mediul rural din țara noastră. Au pătruns în tainițul munților îngrijind florile și pădurea, trasînd poteci și marcîndu-le, cercetînd ruinele cetății medievale Liteni și împezind lacurile, practicînd turismul și drumeția din largul unghi al culturii, cuprinzător a tot ce înseamnă instruire și civism — adică atitudine morală și educativă față de valorile moștenite de la moși-strămoși. Apusenii le-au fost piatra de încercare și totodată rampa de lansare spre alte zări. Au urmat Casablaul și Retezatul. Așa și-au îmbogățit sufletul an de an, adunînd în minte și trup comori pentru tot restul vieții. Cei mari,din primele formații ale echipajului,au ajuns elevi la liceele din Cluj-Napoca și Turda, reușiți la examene fiind dovada peremptorie a faptului că au ridicat drumeția la rangul de disciplină, de știință. Totul subsumat ideii de ocrotire a patrimoniului cultural și natural. Chiar așa începe și imnul lor: «Noi ocrotim natura,/ Acestui brav popor,/ Vrem s-o păstrăm frumoasă,/ Azi și-n viitor.// Nu vrem să se distrugă;/ Tu, omule, să știi,/ De ea avem nevoie/ Și-n anul două mii!»*

Ei participă direct, prin acțiuni concrete, la eforturile reconcilierii dintre om și natură: de «Ziua păsărilor» au montat în parcurile din Cluj-Napoca 40 de cuiburi-căsuțe făcute de ei, de «Ziua clorofilei» au plantat sute de puieți de brad, de «Ziua internațională a protecției mediului înconjurător» au efectuat lucrări de înfrumusețare a pădurii din Hășdate. Mai mult, au inclus în calendar o zi a pădurii din Filea, sărbătoare devenită etalon al dragostei lor pentru vatră și neam: dE un copac frumos, pămîntul țării, spun ei, și-o numără din el și se numește Filea de Jos, sat al muncii și al dreptății, de unde pornim cu un vultur cu aripile deschise. Noi iubim florile pentru că vrem să devenim oameni buni».

*La ei acasă, în școala lor. În laboratorul cu minuni învățăcei pe de rost, pionierii acestia ne-au oferit un spectacol de mare frumusețe și adînc vibrație patriotică. Au pus în cuvinte și vers toate împliniriile și dorurile toate, crelind un montaj literar-artistic în care «Balada Retezatului» se îmbină cu îndemnurile marilor înaintași, marșul de drumeție cu istoria satului lor, «Tricolorul» cu iubirea de părinți. În cuibul lor de vis, în cuibul lor de învățătură, copiii preamăresc virtuțile strămune și frumusețea cărărilor, căutînd limpezi și albii peștcă. Nu sînt numai cei 14 expediționari de anul trecut, premiați, ci întregul cerc ecologic, adică mai multe de un șfert din elevii satului. Și-n mijlocul lor alături de ei, cîntă și recită Alexandru Marcu, entuziastul, mereu surîzătorul, iubitul lor dascăl, inima și sufletul acestui focar de bucurie și frumusețe, el locuiește într-o cameră din incinta școlii, cu toate că-i de-ai locului, să fie mereu aproape de ei și ei să-l știe mereu aproape. E părintele și sfătuitorul, prietenul și frățele lor mai mare, este poetul, care-o spune răspicat: «Mă vreau rădăcina copacului tău,/ Să cresți vreau rădăcina copacului tău,/ Căci astăzi, în mersu-ți tînjind după soare,/ Căci viitorul secolul mare și greu./ Fără tine, copile, lumea mă doare». Profesorul a avut ideea originală a împodobirii pereților interiori ai școlii cu chipuri de copii. Nu scriitori, nu voievozi, nu savanți. Chipuri de copii, ai lor-ai colegilor. Același care ne zîmbesc cînd ne îmbrățișează cu vechi și statornici prieteni. Este, cîștim ca vechi și statornici prieteni. Este, cîștim ca vechi și statornici prieteni. Este, limi place să cred, singura școală din lume (!), unde pereții sînt tapetați cu fotografii înrămate și cazerate ale scăloșați elevi care zburdă, cîntă, învață în scăloșați clase. O expoziție a întregului lor univers extrașcolar, formată din imagini alb-negru aduse de călătoriile lor la Constanța și-n Bucegi, din călătoriile lor la Constanța și-n Bucegi, la București și-n Deltă, la Tîrgu Jiu Sarmizegetusa și-n Făgăraș, la Tîrgu Jiu Sarmizegetusa și-n Țara Hațegului. Retezatul rămîne mașa lor iubire, muntele ocrotit căruia i-au închinat o baladă și un imn, din lacurile lui scoțînd cîteva mii de cutii de conserve aruncate de dușmanii naturii, ridicînd pe malul fiecăruia cîte un inedit monument din tablă ruginită, teribil avertisment pentru toți inamicii «tempăturii». În felul acesta, ei operă practică de civilizație, se dăruiesc lor cu un nobil, contribuind la îmbogățirea unui tel nobil, contribuind la îmbogățirea unui tel nobil, contribuind la îmbogățirea zestrei morale a celor ce vin după ei. La rîndu-le, călătorindu, se îmbogățesc. Au plecări-le, călătorindu, se îmbogățesc. Au plecări-le, călătorindu, se îmbogățesc. Au plecări

Calendar folcloric

*Solemnitatea terminării secerișului este una din marile sărbători tradiționale legate de desfășurarea muncilor agricole. În satul patriarhal secerișul nu era lipsit de caracter solemnitate. Strânsul recoltei prilejuia desfășurarea unui străvechi obicei, **cununa**, confirm căruia se păstrau câteva spice frumos împletite pentru a fi comparate cu cele din anul următor. Ceremonialul în trage mult mele de la această cunună împletită din spicele cele mai frumoase, mai numeroase și ghiocheiate, veruce, spanac sau sfarbă popuri, după forma care o primea împletitura. Îndată după ce era împletită, secerătorii înfășurau în jurul ei o hârtă, apoi o prindeau colo care trebuiau să o poarte în sat: un flăcău, o fată, sau din flăcău. Pe drum, fetele cântau «cântecul cununii», iar în sat era așteptată și salutată de întreaga comunitate care participa la ceremonie. La casa gospodarului, unde era adusă, se așeza într-un loc anume la grindă, sau în cuiul ogiinzii. Întregul alai era apoi invitat la petrecere. Fiind, inițial, o practică empirică de selecționare a semințelor, apoi pierzându-și menirea de fertilizare magică a recoltei, cununa, obiceiul și-a păstrat numai frumusețea exterioară, ceremonialul. De aceea muzeșa desfășurării ceremonialului. De aceea în unele sate din țară — în Năsăud, de pildă — el a fost integrat în petrecerea ce se organizează la terminarea secerișului, păstrându-și numai cea ce era valoros din tradiția folclorică.*

*Dar luna lui Cuptor nu este numai răstimpul petrecerilor legate de muncile agricole, ci este perioada în care au loc numeroase sărbători ale cântecului, dansului și portului popular. Numai prin marea bucurie generată de mulțimea muncii împlinite pot fi înțelese manifestările tradiționale care s-au mai păstrat încă. ● Sărbătoarea obicei, «**Țârgul de fete de pe muntele Găina**», la care*

*flăcăii își aleseau viitoarele neveste, adună an de an în a treia duminică a lunii — locuitori celor patru județe (Alba, Bihor, Cluj și Hunedoara) ce se înfrățesc pe acest plai al Țării de Piatră. ● «**Țârgul fecioarelor de la Săcele**» sau «**Sântilia**», manifestare folclorică a mocanilor săceleni, ce are loc la 23 iulie amintește de un vechi obicei din Țara Bârsei, când secerii din comunele Satulung, Cernatu, Turchiș sau Bârsa, aveau onoarea să-și aleagă și să-și recunoască în public viitori soți. ● În luna următoare, în imediata apropiere a peșterii Topolnița, din imediata apropiere a localnicei și oaspeți de pe plaiurile muscelenești se vor aduna zile la 23 iulie pești de seamă se vor aduna zile la 23 iulie la «**Serbarea cimpenească de la peștera Topolnița**». ● «**Festivalul cântecului, dansului și portului popular**» va polariza și în acest an — între 9 și 10 iulie — la **Stelcești** (sat aparținător al orașului Târgu Lăpuș, locatarea din pitorescul Cușmei, Lăpușului, Cernești, care vin pestelui, Lăpușului, Cernești, care vin pestelui, Lăpușului, Cernești, care vin aici în straie de sărbătoare să petrecă și să bea vapă fermecată. ● În ultima duminică a lunii are loc «**Nedeia munților**» de la **Fundata**, vestită între sărbătorile muntenești de vară.*

AURELIA CERNEANU

Itinerar etnografic

OSPITALITATE. *Puțini vizitatori ai Muzeului satului și de artă populară din Capitală cunosc adevărata semnificație a unei construcții din lemn, amplasată la intrarea în gospodăria adusă de la Nerejul Mic, județul Vrancea. Este vorba de un mic lăcaș, cu acoperiș în două ape, de dimensiuni reduse și cu intrarea către mai largă. Faptul că este amplasat în partea de sus a gardului, cam la înălțimea bustului unui om, deasupra unei bănci de odihnă, dezorientează pe vizitator, care fi conferă totuși un scop pur ritualistic, loc de așezat sosanele în zilele de sărbătoare. Dar nu este așa.*

I se spune, simplu, merindar, așa cum același termen denumește coșurile din maiele împletite sau chiar țesăturile albe, de formă pătrată, în care sînt transportate bucatele pregătite celor care muncesc la cîmp. Gospodarul aveo grijă să așeze în merindar o coșă cu apă proaspătă și un blid cu fructe și șimșoare pentru trecătorul străin care s-ar fi nimerit să străbată ulițele satului, indiferent la ce oră din zi s-ar fi petrecut aceasta. Înfometat sau numai însetat, drumețul era, în acest fel, invitat să se ospătezc și chiar să-și ia cu el în trasitd dă-ale gurii, fără să fie obligat să mulțumească proprietarului pentru mărinimia lui.

Gestul acesta, al ospitalității, face parte din categoria acelor legi nescrise pe care poporul nostru le-a păstrat și le-a transmis din generație în generație. El se cuprinde în sfera acelui sentiment atît de uman pe care îl numim, într-un cuvînt, omenie. Pentru că omenească este grija celui care, aflat în casa lui, înconjurat de ai săi și având cele necesare la îndemînă, se gîndește că un alt om, împins de vreo nevoie, mai mult sau mai puțin gravă, străbate drumuri străine.

Desigur că azi nu vom mai găsi merindare prevăzute la intrările în gospodăriile localnicilor vrincenci, ceea ce nu înseamnă că a slăbit și spiritul de omenie. Vocabularul limbii române păstrează un verb de o gingășie aparte, încărcat cu semnificații multiple și pe care puține popoare îl pot traduce cu un termen similar: a omeni, adică a primi un om în mijlocul alor tăi, cu inima larg deschisă, și a-l înconjura cu atenția de care trebuie să se bucure un oaspete. Pentru că un oaspete devine punctul central al preocupărilor familiale imediat ce el pășește peste pragul casei tale.

ROMULUS ANTONESCU

Mica enciclopedie a drumețului

● **Afumați** (B-4) veche localitate așezată la întretăierea pădurilor Strava și Afumați — renumite pentru frumusețea stejarilor lor multicentenari — în nord-estul Bucureștiului, pe DN 2 (E-15), la kilometrul 16. Denumirea aminteșteo de una dintre primele ocupații ale oamenilor de aici: afumatul mangalului. Radu Vodă cel Tînăr cunoscut în istorie ca Radu de la Afumați, a ridicat o cetate al cărei zid gros, de cărămidă, se mai poate vedea și azi la intrarea în comună. Legendele povestesc că la Afumați ar fi fost primul loc de popas al marilor dregători din București aflați în drum spre Moldova. Adevărul e că marele stolnic Constantin Cantacuzino și-a ridicat aici o casă boierească, «surpată» la puțin timp după uciderea lui ● **Bălteni** (B-3) satul aparține comunei Peris. Biserica ctitorită de voinicul Hrizea la 1626 este unul dintre cele mai valoroase monumente de arhitectură din Muntenia. ● **Bolintin Vale** (C-2) locul în care s-a născut, a copilărit și a fost înmormîntat poetul, romancierul și jurnalistul patriot Dimitrie Bolintineanu. Cu puțin timp înainte de a fi internat la spitalul Pantelimon, (unde fostul ministru, grav bolnav, a fost adus fără haine, murind la 20 august 1872), artistul scria: «Toate libertățile ce lipsesc și care se sustrag vor fi complete într-o zi. Vom avea libertăți politice și filosofice chiar prin trebuința atîk de simțită de popor pentru libertățile casnice. Viitorul este în lumea fizică, în aburi și mașini. El va schimba tot, va abate orice piedică pusă libertății... Omul îl va schimba căci prin mașini va scade importanța brațelor și se ridică acea a spiritului... Toată România se va cunoaște, se va iubi, căci prin căile de comunicație se vor restrînge și apropia între ele inimile și interesele tuturor românilor...» ● **Brănești** (C-4) comună situată la 19 km pe drumul național București-Călărași. Primăvara, are loc aici, ca de altfel și la **Piteasca**, (sat, comuna Gănoasa) un spectacol popular laic de tip carnavalesc. Este vorba de «Cuciie», obicei înscris în calendarul sărbătorilor tradiționale, care încheie anotimpul «clăgilelor» — sezonul oficierii căsătoriilor — și deschide anotimpul muncilor agricole. ● **Buda** (C-2), popas turistic (58 de locuri în camere de două paturi și un mic restaurant) aflat într-o pădure tînără, pe malul Argeșului. Se poate face plajă și baie. Popasul se află pe șoseaua București-Alexandria (DN-6). ● **Buftea** (B-3), orășel aflat în lunca rîului Colentina, pe DN 1-A la 20 km de București. La marginea lui se află Studiourile cinematografice românești. ● **Căldărușani** (sat desființat, înglobat în satul Brazi) (B-4). Lac, pădure, popas turistic și un valoros monument arhitectural: mănăstirea în al cărei muzeu se păstrează icoane pictate de Nicolae Grigorescu, tablouri de Sava Henția, chivoturi (miniaturi executate din argint bătut și cizelat, uneori aurit și emailat), ferecături (îmbrăcăminte din metal prețios aplicată pe un obiect de cult), manuscrise... Aici a funcționat ultimul scriptoriu (atelier de caligrafie și miniatură) important din țara noastră (sec. XVII) și o tipărniță. ● **Călugăreni** (D-3), loc istoric aflat la 25 km de București, pe șoseaua spre Giurgiu (DN-5). La 13 august 1595, pe cîmpia aflată în imediata vecinătate a actualei comune cu același nume, la confluența Neajlovului cu Cîlnițea, Mihai Viteazul a purtat o bătălie despre care letopisețul cantacuzinesc spune: «și fu războiu foarte mare... și mult sînge se vărsă, cît și apa era amestecată cu sînge. Atunce Sinan-paşa, văzînd că nu-i sporește, înturnatu-s-au cu rușine...» ● **Cernica**, comună (C-4). Popas turistic, lac înconjurat de o pădure de stejari, situată la 20 km de București, în cîmpia Colentinei. În muzeul mănăstirii se află obiecte de cult, manuscrise, icoane vechi și picturi aparținînd lui Tattarăscu, Henția, Palladv, Țuculescu. În cimitir, mormintele lui Ion Țuculescu și Gala Galaction. ● **Ciolpani** (B-3) comună situată la 25 km de București, pe o ramificație (5 km) din DN 1. Locul este foarte căutat de pescarii și naturaliștii amatori. Căci în imediata vecinătate a comunei se află un parc dendrologic, iar lacul este populat cu variate specii de pești. ● **Cornuța** (D-3) comună aflată pe malul drept al Neajlovului, la 21 km de București. Mănăstirea, ctitorită de Vlad Țepeș — aflată în plină restaurare — a fost un important punct de apărare și de refugiu. La sfîrșitul secolului al XVIII-lea a fost refăcută de paharnicul Șerban Cantacuzino, din timpul căruia datează și casa domnească prevăzută cu un elegant foișor pe coloane de piatră. În imediata vecinătate a comunei, o minunată rezervație naturală de bujori sălbatici, mărăcinar, ruscuc, tei și stejar. ● **Dridu** (B-4) comună situată la 50 km nord-est de București, pe șoseaua spre Urziceni. Vechea așezare păstrează elemente ale culturii materiale și spirituale din secolele VIII—XI, care dovedesc asimilarea completă a culturii slave. Localitatea a devenit un punct de reper în urma descoperirilor arheologice. («Cultura Dridu» este caracterizată prin două aspecte: rural (sec. VIII) și urban (sec. X) constituite din componenta dacodunăreană a culturii Ipotești-Cucuteni, dești (sec. VI—VII). În interiorul ariei de răspîndire au existat cetăți care au avut legături economice cu Bizanțul și Kievul. Ceramica lucrată la roată înceată se face dintr-o pastă cu nisip și pietricele, are decor cu striuri continue sau în benzi, linii în val simple, șiruri de impresiuni făcute cu dinții pieptenului sau din pastă fină arsă, cenușie-neagră, decorată prin lustruire cu linii verticale, oblice, în rețea și în val). ● **Floroști-Stoenești** (C-3), comună aflată la 36 km vest de București, pe malul rîului Sabar. În satul Stoenești, muzeul de artă populară și etnografie și Cîmpiei Dunării cuprinde obiecte semnificative ale spiritului creator al omului din popor. Vizitîndu-l, prof. univ. dr Alexandru Falassi, (Universitatea Sienna-Italia), unul dintre marii folcloriști ai lumii, a spus: «Uimitor cum transpare sentimentul comuniunii cu natura. Toate obiectele care te înconjoară, de la lingură pînă la lada de zestre, de la țesătorgi pînă la scoarță au acest leit motiv, căci decorația lor nu e altceva decît o copie stilizată a naturii». ● **Fundeni** (C-4), comună situată la 24 km de București. Este vestită prin măiestria țesătoarelor sale care execută țesături brodate cu lînică și bumbac alb, ii cu splendide motive ornamentale geometrice, fote cusute cu fir... ● **Giurgiu** (E-3) port la Dunăre, centru industrial și cultural, situat la 64 km de București (pe DN 5 sau E-20). E atestat documentar în 1403. Romanii au avut aici o cetate de pază. Mircea cel Bătrîn a construit o cetate din piatră, cucerită de turci în 1417, recucerită apoi de Mihai Viteazul în 1595, reluată de turci, care au stăpînit-o pînă la încheierea tratatului de la Adrianopol. În forma actuală, orașul a fost ridicat după un plan restructurat în 1832. În centru se păstrează un foișor înalt de 22 m construit de turci la începutul secolului XVIII în scopuri militare și restaurat în secolul XIX cînd i s-a adăugat și ceasul. Muzeul municipal (str. Dorobanților 16) cuprinde colecții de arheologie, științele naturii, etnografie și numismatică. Nou înființat: Muzeul luptei de independență a poporului român (Aleea eroilor căzuți în războiul de independență). În apropiere gării, «Podul prieteniei» lung de 2 200 m este una dintre cele mai mari construcții de acest gen din Europa. (În timpul săpăturilor pentru temelia podului, în aluviunile Ostrovului Mocanu, la 9 m adîncime, s-a găsit un rest fosil de frontal al unui Homo sapiens fossilis, de sex feminin, în vîrstă de circa 40 de ani. După cel descoperit în peștera de la Cioclovina, acesta este al doilea exemplar din paleoliticul superior descoperit în România). Hotelul Victoria (tel. 13560) are 92 de locuri), popasul turistic — 84, iar campingul «Vamaș» — 64. ● **Herești** (D-4), sat aparținînd de comuna Hotarele, situată la 35 km sud-est de București, la 4 km de ramificația ce se formează din DN 4 (București-Oltenița). Palatul «Casa de piatră», construit de Udriște Năsturel (1596—1657), cărturar și consilier al lui Matei Basarab, este un remarcabil monument de arhitectură civilă, reprezentativ pentru secolul XVII; azi în incinta lui se află o expoziție permanentă de feronerie și mobilier. ●

Maia (B-4) sat aparținător comunei Brazi, situată în nord-estul județului. Obiectiv turistic important: casa Catargi. ● **Mănăstirea** (D-6) comună situată la extremitatea județului, în apropierea văii Mostiștea. Cu 12 ani în urmă a fost deschisă aici casa memorială «Alexandru Sahia». ● **Nuci** (A-4) comună situată la 40 km de București, spre Urziceni. În satul **Balta Albă**, schitul Balamuci este un strălucit exemplar de arhitectură postbrâncovenească cu picturi murale în spiritul tradiției brâncovenești. ● **Oltenița** (D-5) port la Dunăre, situat la 60 km de București pe DN 4. A fost cetate romană și, în evul mediu, rain turcească. În apropierea ei se află măgura care a dat numele culturii materiale Gumelnița (ale cărei caracteristici sînt: locuințe de suprafață, așezări pe boturi de deal, abundența obiectelor de silex, apariția uneltelor de cupru, vase pictate cu grafit...). ● **Piscu** (A-3) sat care aparține de comuna Ciolpani din nord-estul județului. Este celebru pentru ceramica sa decesebit de frumoasă. ● **Popești-Leordeni** (C-3) sat, comună suburbană Bucureștiului. Aici se află vestigiile curții marelui vornic Mihail Manu, exemplu de curte boierească fortificată, cu ziduri foarte înalte și contraforturi. ● **Pustnicul** (C-3), loc de popas situat pe DN 3 (șoseaua București-Călărași) la km 17,9 cu o abatere la stînga: lac, pădure. ● **Săftelca** (B-3) loc de popas pe DN 1 la km 22. 20 locuri de cazare în sc. ● **Sinești** căsuțe și un han cu 90 de locuri. ● **Snagov** (B-3) comună, lac, pădure, complex turistic situate la 35 km de București pe DN 1 și de acolo, pe o ramificație, 5 km. «...și cînd peste cinci minute vei gusta din acel delicios fel de mîncare, mă prinz — scrie Alexandru Odobescu în «Cîteva ore la Snagov» — că ai să juri cum că vestitul pește de mare rhombus, asupra căruí găteală a deliberat gravul senat roman și pe care l-a cîntat marele juvenal, n-a putut să aibă așa gust minunat ca plătica de Snagov...!» În Snagov sat există un hotel cu 136 de locuri, un restaurant și un camping. La Snagov-parc se află hanul Vlăsiei. ● **Vlăsia** (B-2) popas turistic cu 18 locuri la km 22 pe DN 7. ● **Urziceni** (B-5), vechi centru administrativ, important nod de cale ferată situat pe DN 2 (E-15) în apropierea rîului Ialomița, pe valea Sărățel. În 1894 a fost declarat oraș.

LUMINIȚA DOJA

LA DRUM CU MOCĂNIȚA

Dacă v-a venit ideea s-o porniți spre Apuseni, opriți-vă la Turda și de aici urmați-vă drumul până la Cîmpeni ori până la Abrud cu Mocănița. O să durează, e drept, cam vreo șase ore, dar vă asigur că soluția asta, pe care unii n-au decît s-o socotească pierdere de timp ori extravaganță, merită încercată. E un mod romantic de a călători cu un trenuleț «ca pe vremuri». Nă stribați Valea Arieșului — și de se întîmplă vara ori toamna e chiar un noroc — cu 30 de kilometri pe oră (+40 pînă la Moldovenești, că e locul mai drept și de acolo încep curbele multe și cam aspre, prezența mecanicul de locomotivă) — apadar, să te lași în leganarea roților cu răgazul să vezi fiecare pom, pînă și pietrele din rîu, să urmărești fără să mai fie nevoie să-ți sucești gîtul minunățile jocurilor de culmi, să ai timp să pricepi și ce cuioare au ochii fetelor care-p lîng cu mîna, ei bine, toate astea însemnă o excursie în lege, nu un simplu transport pe cales ferată, mai ales că un controlor ca Dan Nicolae, de 28 de ani ceferist numai pe-aici, în afară de zîmbet și de vorba «bilețele, vă rog frumos», se mai pricepe să îndeplinească, la nevoie, și misiunea de ghid. El o să vă arate peste apa Arieșului, în dreptul satului Muncel, vestitul Fag al Împăratului, cu ciodata lui coroană de frunze care nu cad niciodată, o să vă povestească despre oamenii de prin sate și despre obiceiurile lor, vă va indica, pentru mai departe, legăturile cele mai potrivite din grafic ori o să vă spună despre pasagerii cei mai fideli ai Mocăniței, cei 70 de copii din satul Firezești care, în fiecare dimineață și la amiază, se duc și se întorc de la școala lor din Baia de Arieș. Urmînd parcă firul rîului, strecurîndu-se printre munți, intrînd și ieșind din mici tuneluri, Mocănița merge moțește, cu nădejde, încet și sigur. Vara, prin ferestrele deschise aerul curat al Apusenilor aduce mireasma de mierе a florilor de cîmp. Aici, pe Valea Arieșului — și să n-o uităm nici pe colega ei, cea care face drumul Alba Iulia — Zlatna, pe Valea Ampoiului — Mocănița e o veterană demnă de tot respectul. De 90 de ani, de cînd există, mulți s-au deprins cu ceasurile trecerilor și opririlor ei, avînd probabil, ca și noi, aceeași imagine a unei bilițe ce-și face datoria cu tenă rîvnă. Din înălțimea camioanelor lor, șoferii o salută, o așteaptă să treacă și unii dintre ei au în ochi lucări pline de admirație și nostalgie. Apele rîului o însoțesc, ca și drumurile, cu dragoste, oglindându-și umbrele mișcătoare în apele lui. Cît despre mecanicii de locomotivă, cînd veți auzi șuieratul Mocăniței prelungindu-se în chip de ecou între munți, să vă gîndiți că cel care l-a pornit este poate Petre Gligor sau Calboreanu Valeriu. De la ei doi am aflat că motorul Diesel pentru cale ferată înghite trage cele trei vagoane cu puterea a 450 de cai, că au claxon cu aer comprimat și că trenulețul nu este doar un mijloc romantic de călătorie, ci și cărăuș pentru mărfuri de toate felurile. Vacanțierii știu, și vor da dreptate electricianului Ion Petre Hentea care spunea că Mocănița nu-i un tren oarecare. Cu ea, zicea dînsul, simți liniștea locurilor, ai impresia că ai intrat într-un spațiu unde timpul curge domol, dar sigur. Cine știe ce călătorie are, desigur, o mie de urechi de auzit la muzicile ei.

ANDA RAICU

Fotografii de PAVEL TĂNJALĂ

1. *Mocănița, o veterană demnă de respect a Munților Apuseni: a împlinit 90 de ani!*
2. *Merou un rîu, Arieșul, ne însoțește în călătoria noastră...*
3. *Biletul, vă rog!*
4. *Poduri vechi pentru trenuri bătrîne...*
5-6. *Mergem la școală, la tîrg, la Cîmpeni, sus Mocănița ne duce...*
7. *Bariera: un moment de respect pentru Mocăniță!*
8. *Cale liberă!*

TURISMUL DE MASĂ

La numai cîteva zile după apariția recentului Decret privind organizarea și dezvoltarea turismului de masă, Consiliul județean al sindicatelor-Dolj a convocat la sediul său reprezentanți ai tuturor întreprinderilor, instituțiilor și organizațiilor obștești din județ, s-a constituit cu acest prilej Comisia județeană pentru turismul de masă alcătuită din 17 membri — oameni cu funcții de răspundere de la întreprinderi și organizații de nivel județean care vor datoare și vor implicate să participe la buna reușită a activităților turistice: Consiliul sindicatelor, Consiliul popular județean, comisia femeilor, C.J.E.F.S., Inspectoratul școlar, U.J.C.A.P., U.J.C.M., U.A.S.R., Direcțiile județene comerciale, de sănătate, a economiei forestiere, Consiliul pionierilor, O.J.T., I.T.A., Direcția regională C.F.R. etc. Președinte al Comisiei a fost aleasă Viorica Păcuraru, șefa comisiei cu munca politică, membră a Biroului Consiliului județean al sindicatelor.

În cîteva reuniuni de lucru, Comisia a întocmit un plan de măsuri care a fost supus spre aprobare Secretariatului Comitetului județean Dolj al P.C.R. Au fost formulate propuneri bine cumpănite, menite să atragă spre sport, mișcare, drumeție, activități turistice colective mase tot mai mari de oameni ai muncii. Măsurile se referă, deopotrivă, la dezvoltarea continuă a bazei tehnico-materiale pentru practicarea mai sportului, agrementului și turismului din județ, S-a prevăzut extinderea zonelor de agrement din jurul municipiului Craiova — cele de la parcul Crasiovița Nouă, Lunca Jiului, Hanul Doctorului, microstațiunea Victoria, Lacul Fiecărele. Nu s-au neglijat celelalte orașe din județ: în orașul Filiași s-a prevăzut extinderea și dotarea cu mijloace de sport-agrement a falezei Dunării, la Bălești — a pădurii Bellavan, la Filiași — a pădurii Negrovia, la Segarcea — a parcului orășenesc. Propunerile menționate lucrările necesare, fondurile alocate, termenul de execuție și cine răspunde de realizarea lor. Mai multe unități economice, întreprinderi din județ au primit în primăvară zone de agrement-turism din județ pentru înzestrarea și dotarea lor. Bunăoară, mica stațiune Victoria — 25 km de Craiova — va deveni un «mini-Snagov» căci aici, pe malul lacului și în pădurea din jur, se vor amenaja terenuri de sport, estrade pentru spectacole, se vor ridica cabane colective sau personale — și toate acestea le vor face marile colective de muncă din Craiova care patronează zona.

S-a hotărît, de asemenea, organizarea unor mijloace de transport cu orar fix spre localitățile de mare afluență turistică — croaziere pe Dunăre cu vaporașe, trenuri speciale spre Valea Oltului și Băile Herculane, apoi curse permanente de autobuze pentru marele eșalon de la sfîrșit de săptămînă. Au fost întocmite și grafice lunare pentru existența în toate zonele de turism a unor manifestări artistice și sportive, care să ofere agrement, dar să și atragă în formații artistice, dar mai ales la practicarea sportului, un număr cît mai mare de oameni; vor avea în fiecare simbătă și duminică festivaluri cultural-artistice, prezentări de filme, serbări cîmpenești, întreceri sportive între echipele unor întreprinderi sau cele alcătuite od-hoc.

Toți membrii Comisiei județene au fost repartizați pe unitățile socialiste și cooperatiste din județ,unde între 1 și 15 iunie s-a desfășurat acțiunea de constituire a comisiilor pentru turismul de masă din întreprinderi, fabrici, uzine, instituții, cooperative. A și avut loc, la nivelul județului, o instruire a acestor comisii pentru turismul de masă din unitățile socialiste, dîndu-li-se indicații amănunțite în vederea activității lor și întocmirii planurilor de muncă proprii. Pentru o largă și întocmirii planurilor de muncă proprii. Pentru o largă și la legătură cu toate informare a oamenilor muncii din județ, în legătură cu toate acțiunile întreprinse pentru promovarea turismului de masă, a obiectivelor bazei materiale ce se realizează, a excursiilor, drumețiilor, programelor și itinerariilor turistice. O.J.T. Dolj în fiecare unitate a luat ființă «colțul turistic» a trecut chiar la organizarea unor birouri de turism permanente în marile uzine și combinate ale Craiovei.

S-a stabilit că în fiecare trimestru Comisia județeană pentru turismul de masă să efectueze analize, să organizeze schimburi de experiență, să consulte în permanență oamenii muncii prin diferite forme — sondaje, chestionare. Întîlniri — în vederea diversificării formelor de turism de largă participare.

Nu ne pare util să comentăm, în acest context părerea președintei Comisiei județului Dolj pentru turismul de masă, Viorica Păcuraru:

«Recentul Decret privind organizarea și dezvoltarea turismului de masă semnat de președintele țării, tovarășul Nicolae Ceaușescu, statuează o mare obligație, a tuturor factorilor de conducere administrativă și politică, de a acorda o deosebită atenție acestui fenomen social complex care este turismul. Este pentru prima oară cînd turismul de masă este ridicat la rang de problemă de stat și aceasta va avea urmări cît se poate de benefice pentru întărirea sănătății, călirea fizică, relaxarea extraordinare pentru întărirea sănătății, călirea fizică, relaxarea oamenilor muncii de toate vîrstele, pentru practicarea sportului, excursiilor, drumeției și petrecerii timpului liber în natură. Vom avea forme organizatorice pînă în cele mai mici colective de muncă prin care se vor antrena oamenii nu numai la activitățile sportiv-culturale și turistice, ci ei vor participa direct și la constituirea, prin muncă voluntară, a unei ample baze materiale a turismului de masă».

ION PREDA

OCOLUL ROMÂNIEI ÎN 80 DE MINUTE

Arta populară a țării într-un apartament

Nu mi-am închipuit vreodată că intrarea într-o lume de mirați, într-un univers de minifice frumusețe se poate face recurgînd la cele mai cotidiene și banale gesturi. Adică, în cazul de față, urcînd treptele a trei etaje, apăsînd pe butonul unui semnal și văzînd cum ți se deschide o simplă ușă, cu nimic prevestitoare, a unui obișnuit apartament de bloc. Dar, abia trecut pragul, și revelația insolitului lucrșe să-ți acopere mirarea, inima. Surprins e totalul. Orcînd fiecare ați fi avut, un puternic bănuș că în spațiul a trei camere, cît măsoară apartamentul, ar încăpea o sută de diverși și excepționali colecție de artă populară românească.

Dar pentru cît autorul acestor rînduri să nu fie suspectat de vreo voită sau nu exagerare, să facem loc cîtorva cifre. Simpatetica colecție e formată din obiecte de ceramică țărănească, ouă încondeiate, măști, desăgi, ștergare, trîiștute, căpătîie de pat, linguri cioplite în lemn, fluiere, scoarțe, piinți, covoare, cergi, peșchire, fețe de perină etc... Unele dintre aceste obiecte de artă populară se numără cu sutele și chiar cu mii. Astfel, piesele de ceramică depășesc cifra de 1 500, ouăle încondeiate pe cea de 2 200, iar ștergarele se adună cu sutele...

Uimirea vine din mai multe părți. Una, din concentrarea într-o simplă locuință particulară a celor felurite frumuseți. Alta, din virtuozitatea organizării într-un spațiu restrîns a acestei mari comori de artă populară. Mai altă vine din aflarea cauzei existenței acestei tezaurizări de frumusețe. Vedeți dumneavoastră, tot ce se găsește în apartamentul de pe aleea Schiului nr. 5, din noul cartier Titan al Bucureștilor, nu a fost realizat în scopul unei expoziții sau din intenții muzeistice. Tot ce se află acolo a devenit, cu timpul și prin acumulări, expoziție sau, dacă vreți, muzeu. Tezaurul își are izvorul într-o nobilă și ardentă pasiune, în combustia unei mari iubiri pentru geniul artistic al poporului nostru, pentru capodoperele creației populare. Omul, posesor al acestor lucruri, se numește Nicolae Zahacinschi și e farmacist. S-a născut acum mai mult de cinci decenii în comuna Mihăileni din județul Botoșani, petrecîndu-și copilăria în ambianța atelierelor de olărit, el învață trăgîndu-se, după mamă, dintr-o familie de olari. (Are și astăzi, păstrate la loc de cinste, un taler și o oală de lapte, lucrate de un bunic). De ani de zile, acest om cu chipar mic de statură și puțin adus de spate, își dedică orice moment liber, orice zi de odihnă, orice concedii cercetării pe teren a ținutului în care se află evoluția artei populare în cutare localitate, luării de contact cu fiecare meșter popular, pentru a fi la curent cu noile produse. Multe dintre achizițiile sale cercetări au fost adunate — din spusele proprie-i mărturisiri — «de-a lungul anilor, direct din mîinile care le-au dat forme și culoare și chiar de lîngă vatra în focul căreia argila friabilă și fără glas a dobîndit durabilitate și rezonanță». Omul acesta, care simte fiorul sufletului popular în fiecare linie și culoare, are legături nemediate și poartă corespondență cu peste 500 de făuritori de frumusețe, fiind secondat cu devotțiune în aleasa lui preocupare de soția sa, dr. Maria Zahacinschi.

Uimirii pe care o încerci în primele momente de contact cu acest tezaur de artă țărănească, îi ia locul, apoi, și mare încîntare. Rînduită pe regiuni (Oltenia, Muntenia, Dobrogea, Moldova, Bucovina, Transilvania și Banat) și, în același timp, configurată și după creștiile individualizate ale meșterilor, colecția se înfățișează într-o bogată cromatică de mare diversitate și într-o profunzime de forme și linii impresionante prin rafinament și stilizare. Totul, de strictă autenticitate, cu valoare de unicat. Un ansamblu de culori și forme, semnificativ pentru spiritualitatea poporului nostru, deoarece tocmai varietățile specifice zonelor etnografice sau înzestrării meșterilor atestă, în colecția soților Nicolae și Maria Zahacinschi, sufletul unitar al artei noastre populare zămislite din lirism și robust optimism.

TRAIAN STOICA

1. Ceramică de Kuty (Colibaba — Rădăuți).
2. Masă oltenească.
3. Cocoșul de Hurez cîntă...
4. Ceramică roșie de Rădăuți.

ȚARA OAȘULUI

Editura Dacia a publicat de curînd un album dedicat Țării Oașului: fotografiile aparțin lui Ioniță G. Andron, iar prefața e semnată de Pop Simion. Acestе trimiteri bibliografice, necesare într-o recenzie ce ar vrea și o imagine rezumativă a cărții, nu reușesc nici pe departe să ne dea o idee a Albumului; rîndurile noastre rămîn numai o mărturie a unei mari bucurii — bucuria de a fi regăsit un Album frumos, gîndit cu o anumită organizare panoramică și cu un sever calcul al esențialului. Mai mult, albumul dedicat Țării Oașului e realizat, după o anumită orchestrare, cu grijă contrapunctărilor cromatice, dînd în mare, impresia unei simfonii poematice, unei cîntări a pămîntului și a omului, fără etnografisme și fără nici un fel de exces fotogenic. Un memorabil caiet de fotografii frumoase se privește în tihnă meditativă, cum spune Pop Simion, cu suflet ușor ca de copil, din unghiul inimii. Rostirea către cititor (sau prefața) lui Pop Simion, nu face o descriere sau o prezentare a fotografiilor; pentru că ele se prezintă singure, fiind icoane sau chipuri concepute ca o cronică a ființei oșenești, adică așa cum spune mai departe prefațatorul, ca mărturie a matricei noastre stilistice, arborată cu argumentele, cumulul temperamental, credințele, virtuțile și culorile acestei provincii din nordul cel mai de nord al Transilvaniei, piatră de hotar și columnă de umanitate românească, în care națiunea se recunoaște plenitudinară. Și din această rostire și din cuprinsul albumului reiese un adevăr scîlt de evident: dacă în rostul țării ai nevoie, pentru a vorbi documentar despre strămoși, despre daci liberi și despre romani ce-au colonizat Dacia, și de săpături arheologice și de arhive, aici, în Țara Oașului, documentele sînt vii, trăiesc, sînt contemporane cu noi și inductive, ne conduc spre trecut. Prin aceste documente istorice, perpetuate în ființa oșenii de azi (în obiceiurile, în veșmintele și chiar în fizionomia lor), facem istorie și ne explicăm, în același timp, fascinația pe care acești oameni și aceste locuri o exercită în mod plenar. În mărturisirea prin cîți în mod plenar. În mărturisirea prin care autorul își comentează, desigur simbolic, opera (fotografiile), aflăm chiar laitmotivul acestei cărți: coordonata laică a istoriei noastre. Chipurile bătrînilor prinse pe peliculă par ale căpeteniilor daco transmise din generație în generație, aproape fără mutații fizionomice, 18 veacuri. În autografele prin care oaspeții străini și români elogiază munca lui Ioniță G. Andron, autografe reproduse la sfîrșitul cărții, se atestă interesul internațional al acestei întreprinderi. Un profesor de la Sorbona propune ca imaginile să fie expuse la Muzeul Omului din Paris.

Ca material istoric, sociologic și etnografic, Albumul lui Ioniță G. Andron este — prin selecție — o exigentă monografie a Țării Oașului, realizată cu un ochi de artist, de la peisajele mioritice ale munților, la casele bătrînești din Certeze, de la chipurile de țărani din Racșa (asemuiți cu sfincșii lui Decebal), la extraordinarele imagini în care e prinsă Sîmbra oilor, obiceiul specific oșan, de-o vechime milenară. În albumul lui Ioniță G. Andron vorbește cultura românească străveche, dar vorbește și pasiunea artistică și patriotismul autorului care, cu mijloace proprii, a realizat la Negrești un adevărat muzeu sociologic, antropologic, etnografic și poetic al Țării Oașului.

EMIL MANU

Eu, tu, el

PEREGRINI

noi, voi, ei

Urmare din pag. 7

lor sinteză și, desigur, reîntorcîndu-se apoi înnoit și benefic în matca lor de geneză, pe care o aureolează în chip binemeritat, dau noi impulsuri operei de construcție națională. Această dialectică a convergențelor în care se află necontenit fenomenologia turismului de masă, reiese clar din concepția unitară care stă la baza Decretului, din statuarea tuturor obligațiilor și menirilor care trebuie să nască și să cultive turismul de masă, stipulîndu-se teritoriul arborescent, practic infinit, în care se exercită deopotrivă Uniunea Generală a Sindicatelor din România, Uniunea Tineretului Comunist, Uniunea Asociațiilor Studențești din România, Consiliul Național al Organizației Pionierilor, Consiliul Național al Femeilor, Comitetul pentru Problemele Consiliilor Populare, Consiliul Culturii și Educației Socialiste, Ministerul Educației și Învățămîntului, Ministerul Turismului, Ministerul Sănătății, Ministerul Muncii, Ministerul Transporturilor și Telecomunicațiilor, Consiliul Național pentru Educație Fizică și Sport, Uniunea Națională a Cooperativelor Agricole de Producție, Uniunea Centrală a Cooperativelor Meșteșugărești, Uniunea Centrală a Cooperativelor de Consum, Departamentul aviației civile și alte organizații și instituții centrale. Iată, așadar, cît de larg este cîmpul interferențelor și cum se conturează tabloul amplu al îndatoririlor ce revin Ministerului Turismului, organismelor sale de specialitate, pe tabla de șah a inițiativei și cooperării, unde pumnera noastră în ecuație cu fiecare în parte și cu toți laolaltă devine o necesitate, unde competențele de ordin practic se multiplică la infinit.

Această interpretare a fenomenului mi se pare acut necesară; organizarea și dezvoltarea turismului de masă nu este și nu poate fi concepută ca operă de compartiment, ea trebuie să fie o sumă a convergențelor și contribuției efective a tuturor domeniilor vieții economico-sociale. Acest adevăr ireconciliabil trebuie implantat, după părerea noastră, în gîndirea și practica oficiilor naționale de turism, a oficiilor județene, a lucrătorilor din hotelărie, alimentație publică, din comerț, a lucrătorului de turism în general, indiferent dacă acesta este ghid, director general, recepționer, inspector, șofer, cercetător de economia turismului, bucătar, propagandist, ospătar, dispecer de servicii și programe, economist, indiferent de rang, profesie și locul în cîmpul său de diversificat al activității lor de turism.

Este drept și moral să gîndim astfel, deoarece proclamarea turismului drept bun inalienabil al tuturor celor ce muncesc este — nu un fapt mondan, de cronică administrativă — ci o cucerire de ordin revoluționar, ale cărei implicații ni se vor revela cu adevărat abia de acum încolo. Dacă în trecut călătoria și bucuriile legate de aceasta erau apanajul celor puțini și aveți, clnd turismul se numea vilegiatură, huzur, lux și desfrîu, astăzi turismul devine, trebuie să devină, un drept și un bun accesibil tuturor celor ce muncesc. Rațiunea de a fi a turismului de masă este, în concepția partidului nostru, odihna, refacerea cheltuitelor puteri, recreerea, drumeția ca formă de cunoaștere, instruire și educație patriotică, de consolidare a sănătății de trup și a sănătății de minte. Acestor drepturi și nevoi trebuie să răspundă toate programele, inițiativele, facilitățile, soluțiile, itinerariile și serviciile prin care turismul contemporan românesc își va cîștiga, trebuie să-și cîștige cu adevărat, baza de masă pe care o reclamă regulamentările recente.

Revista noastră își îndeplinește o îndatorire de onoare punîndu-și pagînile sale la îndemîna tuturor acelor ce realizează nobilul deziderat pe care îl comentăm în acest editorial, constituindu-se în tribună liberă de opinie la îndemîna comisiilor națională, județene, orășenești și comunale pentru turismul de masă — organe obștești ce reunesc sute de mii de oameni, de militanți activi — și, desigur, la îndemîna drumeților, a peregrinului, a omului de pe stradă, a cetățeanului, turistul nostru potențial, scopul, criteriul de valoare și subiectul operei sociale despre care vorbim. În acest punct al realității care se constituie, umanismul societății noastre va pulsa, intens și reverberat, ca într-o oglindă parabolică, mare cît cerul patriei. Nu vom osteni să fim crainicii acestei mirabile autodeveniri.

Luna lui Cuptor

Jubileu 2050

BUCUREȘTIUL, VATRĂ GETO-DACICĂ

Vatra de astăzi a orașului București și cele ale satelor cuprinse între rîurile Argeș, Ialomița și Dunăre au cunoscut, încă din antichitate, o puternică înflorire, deoarece s-au dezvoltat în zona de contact dintre cîmpia joasă a Vlăsiei nordice (masiv împădurit în trecut) și cîmpiile înalte înspre sudice.

Geto-dacii, locuitori ai cîmpiei bucureștene, urmînd tradițiile înaintașilor, s-au stabilit în apropierea rîurilor ce străbăteau aceste meleaguri (Dîmbovița, Colentina, Ciorogîrla, Sabarul și Pasărea), unde au alcătuit peste 20 de așezări mici, nefortificate, cu un pregnant caracter rural. În cadrul acestora s-au descoperit o serie de locuințe sau uneori bordeie. Unele locuințe sînt patrulatere cu colțuri rotunjite (cele din așezarea de la Tînganu), iar cele aflate la București-Noi ori la Budești se înscriu într-un oval sau romb. Gospodarii își ridicau locuințe modeste, de obicei cu o încăpere, case construite din țițiva stîlpi de lemn bătuți în pămînt, legați între ei printr-o împletitură de nuiele, lipită din belșug cu lut. Acoperișul era realizat cel mai adeseori din paie sau stuf. În interiorul lor existau vetre sau cuptoare menajere. Într-o locuință din cadrul așezării de pe Dealul Arhivelor s-a identificat o vatră decorată. Prezența acesteia a fost stabilită și la Popești-Leordeni; considerăm că existența lor era legată de un cult al focului sau al soarelui. În jurul caselor s-au constatat adesea gropi adînci, în formă de clopot sau circulare, pentru păstrarea proviziilor, pereții lor arși intenționat împiedicau pătrunderea umezelii sau a rozătoarelor. O astfel de groapă a existat la București-Noi, unde, în chipuri mari, din care două au fost restaurate, se păstrau probabil cereale.

Orice civilizație se bazează pe uneltele de muncă, cu ajutorul cărora oamenii produc bunuri materiale. Geții și-au realizat uneltele îndeosebi din fier. Prin multitudinea lor, pe primul loc sînt cuțitele curbe (găsite mai ales la Cățelu Nou și Bragadiru), apoi secerile (Dudești și Cățelu Nou), cosoarele, foarfecele, cîrligele de undițe și dălțile (Dîmăroaia și Bragadiru). Anumite tipuri de arme întrebuințate la vînătoare sau în luptă se realizau tot din fier: vîrfuri de lănci ori de săgeți. Remarcăm de asemenea și o serie de accesorii: pinteni semicirculari, nasturi și cataramе. Uneltele descoperite în locuințele geto-dacilor aflați în cuprinsul actual al Capitalei aduc la mărturii asupra îndeletnicirilor agricultura, creșterea vitelor, pescuitul, dulgheritul, prelucrarea pieilor, la care ar mai fi de menționat și prelucrarea metalelor, atestată atît prin prezența într-o locuință de la Cățelu Nou a unor unelte folosite în acest scop, cît și printr-un cuptor descoperit la Bragadiru. Acest cuptor (**în fotografie**), folosit pentru reducerea minereului din fier, unicul din cîmpia Munteniei, confirmă că și geto-dacii din această regiune se ocupau nu numai cu realizarea uneltelor și a armelor din fier, dar chiar și cu obținerea materiei semiprelucrate.

Un meșteșug important, practicat de către geto-daci, era olăritul. În zona studiată predomină ceramica lucrată cu mîna (din pastă poroasă, grosolană sau din pastă fină, neagră, lustruită) ori cu roata (într-un lut de culoare cenușie, mai rar roșie). Formele vaselor, dimensiunile și ornamentarea lor sînt extraordinar de variate. Printre vasele lucrate cu mîna se numără oale înalte sau zvelte, străchini, vase borcan, alăturî de ulcele minuscule destinate păstrării alifiilor, ori poate chiar folosite de copii în diferitele lor jocuri, vasul cel mai caracteristic pentru întreaga categorie, și chiar pentru toată ceramica geto-dacică, este așa-zisa ceașcă-opaiț. De formă tronconică cu una sau două torți, acest vas era folosit în gospodării ca opaiț; o atestă chiar urmele de arsură de pe pereții interiori ai majorității exemplarelor cunoscute. Din dorința de frumos, geto-dacii își împodobeau vasele cu linii incizate sau în formă de brăduț; pe lîngă incizii, strămoșii noștri își ornau vasele și prin diferite proeminențe, butoni, adeseori redați în ghirlande. De o mare bogăție este și categoria ceramicii lucrată la roată «fructiere», capace, ulcioare și chiar chiupuri, a căror înălțime depășește un metru. Ornamentarea acestora se făcea mai ales prin incizii. Ceramica grecească din import este și ca prezență. Geto-dacii au imitat aceste vase importate. În majoritatea așezărilor — Tei, Bragadiru, Dudești, București-Noi, Dîmăroaia, Fundeni Doamnei — s-au descoperit cupe cu decor în relief lucrate după modelul celor grecești, deliene. Materialul ceramic se completează cu obiecte mărunte ca: fusaiole, greutăți piramidale, lustruitoare de vase, figurine magice, antropomorfe sau zoomorfe.

Pentru făurirea podoabelor, metalul cel mai întrebuințat era argintul, din care se realizau fibule, brățări spiralice cu extremitățile în forma capului de șarpe. Obiectelor de podoabă getice găsite în București, li se adaugă și un tezaur aflat pe malul lacului Herăstrău. Monedele locale realizate tot din argint au fost mai rar întîlnite, izolat, dar cel mai adesea în tezaure geto-dacice, la Herăstrău, Pipera, Virteju, Militari și Vitan.

Intervalul de timp în cuprinsul căruia se încadrează descoperirile geto-dacice din razа capitalei noastre este diferit, fiind stabilit pe baza inventariului descoperit. Astfel, cele mai vechi urme materiale geto-dacice sînt la Cernica-Căldăraru (sec. IV-III î.e.n.) și Radu Vodă (sec. III-II î.e.n.). Restul așezărilor, marea lor majoritate, se încadrează în secolele II-I î.e.n., fiind desigur parte din primul stat geto-dac realizat de Burebista.

MIOARA TURCU

Atlas turistic 3

STAȚIUNI DE INTERES LOCAL

● **AGIGEA.** La 8 km de Constanța, spre sud, între lacul Agigea și mare se află o mică localitate balneoclimaterică. Este așezată pe plajă lungă de peste 2 km, cu o lățime care atinge 200 m. Stațiunea Agigea ține azi de orașul Techirghiol — stațiune cunoscută pentru apele și nămolul lacului sărat de aici cu mari proprietăți curative. La Agigea turiștii se pot caza în casele localnicilor, pot face cură heliomarină, talazoterapie; un autobuz local face legătura permanentă cu sanatoriul balnear din Techirghiol sau cu cel de la Eforie Nord sau Sud — aflate doar la 4—5 km depărtare. Agigea are obiective de mare interes turistic: **rezervația botanică și zoologică** cuprinde pe o suprafață de 17 000 m.p. raricăți de flori mediteraneeană (bunăoară Ephedra distachya din care se extrage efedrina, apoi micul arbore Punica Granatum — rodia), precum și multe rarisime faunistice din țara noastră — cum ar fi

MOTELURI, HANURI, POPASURI PE...

LITORAL '78

Marea noastră cea de toate verile

Și unghiul lumea de Mare. Plaja urcă pînă la cer și stelele sînt nisipuri rămase pe trupurile zeilor. Sărele-și înfige cutioara în cîmpia de ape, fără să-i dea de sfîrșit. Trec clipele — scînteietoare zile și nopți ca albastrii pescărușii ai înaltului. Sirena-i o chemare, iar noi ascultăm vară de vară la Pontul Euxin. Aducem în palme munți, rîuri și păduri, dar le uităm pînă să-necing și ard pe stîncile bătute de valuri. Orele bestiiludinii aparțin fiecăruia, pentru ele, o amnie întreagă de luxuriante sve pregătesc transferturi de om: peferul de mimicar și dedinii grădinarul și muzeografii, mașinile zburătoare și receptionerii, agenții de circulație și cafetarul, orchestrele și medicul balneofog-repartezii și paznicul de far. Pentru fiecare dintre dumneavoastră, ei sînt astăzi oaci, ocum, la Marea Neagră — amfitrioni.

● *RADIO-VACANȚA, într-un nou lăcaș, chiar pe margineo falezei din Mamaia, între hotelurile «Dacia» și «Select», în fosta «Vila Tv» (telefon 3.11.45 sau 3.16.10), lasă cîteva părerl fosta «Vila Tv» (telefon 3.11.45 sau 3.16.10). Iasă cîteva părerl transmise pe calea undelor de către: poetul gruzin Kata-madze Dșemal — «Pe pămîntul marelui Eminescu m-am simțit bine. Am văzut cum trăiește și muncește poporul frate român. Sincer vă spun, țara dv. este foarte frumoasă, cu și litoralul Mării Negre, cunoscutele stațiuni Mangalia, Mamaia, minunatul oraș Constanța. Vă mulțumim foarte mult pentru primirea călduroasă, pentru odihnă, pentru zîmbete» ● Dale Cunlen, dirijorul corului Summer Singers («Cîntăreții de vară») din Urbandale, S.U.A. — după un turneu prin Statele Unite ale Americii, Canada, Mexic, București. Tușnad și-a stațiunea Fiatini Neamț, Bîrsan, București. Tușnad și-a stațiunea Fiatini Neamț, Bîrsan, București. Tușnad și-a stațiunea Olimp: «Copiii noștri au petrecut aici zile minunate. Peste tot am fost încunjurați cu drag este și interes. Am descoperit tot am fost încunjurați cu drag este și interes. Am descoperit că aveți un folclor extraordinar. Ne-am plimbat mult pe litoral și ne-a plăcut extrem de mult» ● «LINDEI-I MARA-MUREȘU-NI OLIMPu» — sub acest generic vor grupa cîteva prezențe ale oaridului cel mai de nord în sudul insorit. E, în primul rînd, hotelul și restaurantul «Maramureș» din stațiunea Olimp, de pe terasa căruia, vezi, ca într-o vitrină panoramică, întregul relief (în arice comeră «bates apa) și hotelmicid, întregul relief (în arice comeră «bates apa) și hotelmicid, întregul relief (în arice comeră «bates apa) și hotelmicid

COOP

LOCURI ȘI POPASURI ILFOVENE

Fie că este vorba de o destindere în după-amiaza cea de toate zilele, fie că au în vedere o recreere la sfîrșit de săptămînă, mulți bucureșteni se gîndesc, între altele, la minunatele frumuseți ale naturii din împrejurimile Capitalei, ca și la posibilitatea de cunoaștere a unor locuri de însemnătate istorică sau cultural-artistică. Deci, încotro să porniești?

● Un prim popas la **hanul Buda**. Plasat într-un cadru natural fermecător, pe malul rîului Argeș, la 20 km de București, pe șoseaua care duce spre Alexandria. Canicula verii nu poate primi pe toți bucureștenii între spațiile mărginite ale țărmurilor existente în oraș, fapt care explică afluența multor oameni aici. Firește, printînd pulsul publicului vizitator, «Coop»-Ilfov a luat măsurile cuvenite: la marginea șoselei, lîngă pod, a fost înălțat un impunător han turistic care oferă condiții deosebite de cazare, masă, precum și diferite servicii, inclusiv locuri la parcare. La han există, între altele, 60 de locuri în camere de cîte două paturi, precum și un restaurant cu terasă (600 locuri la mese), care servește cele mai felurite preparate culinare, multe dintre ele cu specific tradițional. În același context se cer menționate și nenumăratele chioșcuri și puncte de desfacere — înșiruite în incinta zonei de agrement, pe plajă și în pădure — care oferă gustări, produse de patiserie, cofetărie, băuturi răcoritoare, articole cosmetice, de plajă etc. Tot aici se află și puncte speciale de închiriat echipament sportiv sau jocuri distractive. Plasele, terenurile sportive special amenajate între pălăvri (volei, baschet, fotbal, tenis de masă, popice etc.), precum și sălile odihnitoare, printre copaci și fînîni, sînt argumente în plus care justifică atracția acestei minunate zone de recreere și agrement.

● Sînt oameni care iubesc și munții. Fie vara, fie iarna, drumul către Bucegi trece tot prin Săftica. Nu întîmplător, aici la km. 22, pe magistrala București—Ploiești—Brașov, cooperația de consum a creat încă un popas turistic deosebit. Bănuiți: este vorba de **hanul Săftica**. În așteptarea oaspeților stau 40 de locuri pregătite în orice moment pentru găzduire. Restaurantul și crama amenajate în stil rustic, precum și grădina de vară, protejată de coroanele unor copaci umbroși, pot primi 350 consumatori dintr-odată. Gazdele recomandă cîteva specialități ale casei: mult gustata ciorbă de burtă cu pline de casă, puiul țărănesc la cuptor servit cu mujdei și mămăliguță, iar ca desert trigoane cu brînză dulce și stafide. Iată suficiente ațo-uri pentru a nu fi ocolită nici această unitate care, credem, rămîne un loc preferat de cei ce vor să petreacă o zi sau mai multe în ambianța plăcută de la Săftica.

● DN 7 — km 22... Încă o direcție care duce spre odihnă, oferind un bun prilej de întîlnire cu natura. În plină pădure, la Rîioasa — loc ce amintește de vestitul Codru al Vlăsiei — se află **popasul turistic Vlăsia**. Restaurantul, grădina de vară și foișoarele plantate printre copaci, toate însumînd 400 de locuri la mese, creează un cadru propice serviriii unui meniu variat din preparate românești. Tot aici, în pădure, numeroase căsuțe sînt oferite ca loc de odihnă. Amfitrionii n-au scăpat din vedere nici amenajările de agrement, popicăria sau alte locuri distractive și, bineînțeles, spațiile rezervate parcării. Deci, notați și amănuntul acesta, apoi să urmăm un alt itinerar...

● ...București—Brănești (DN 3). După ce vom parcurge 19 km, în imediata apropiere de pădurea Pustnicul, ne întîmpină **restaurantul Brănești**. Aici gazdele oferă, pe gustările oricui, diferite preparate culinare. Dar, produsele de zahana și peștele, au fost și vor rămîne cap de afiș pe lista de bucate. Spre convingere, oricine dorește să petreacă cîteva ore plăcute la Brănești, se poate deplasa chiar cu mijloacele de transport în comun. Așadar, încă o invitație adresată de prestigioasa firmă **«Coop»-Ilfov**, care vă propune, totodată, și o altă vizită:

● **Complexul hotelier turistic Măgurele.** Situat la sudul Capitalei, în așa-numitul «orășel al fizicienilor», la numai 30 de minute de mers cu autobuzul 103-R, vizitatorul poate afla că aici cooperația de consum coordonează întreaga activitate comercială a localității. În acest sens, reprezentativ, este și complexul hotelier și de alimentație publică: 180 locuri la cazare în condiții de confort sporit, cu încălzire centrală și locuri de parcare; 350 locuri la mese în restaurant, la cramă, pe terasă și la cofetărie; un supermagazin care desface produse industriale și alimentare; în sfîrșit diferite unități de prestare a unor servicii pentru populație (centre de comenzi, întreținere și reparații), constituie, de asemenea, un punct turistic comercial de mare atracție, care merită să fie văzute. Adăugînd la toate acestea politețea deosebită a întregului personal, veți înțelege, în ce constă ospitalitatea pe care o puteți întîlni în cadrul unităților cooperației de consum, dintre hotarele județului Ilfov.

Text și fotografii
LICĂ IOSIF



1. *Hanul «Vlăsia» — Ilfov.*
2. *Complexul Măgurele — București.*
3. *Motel — restaurant «Buda» al cooperației de consum — Ilfov.*

ADAS
VĂ RECOMANDĂ

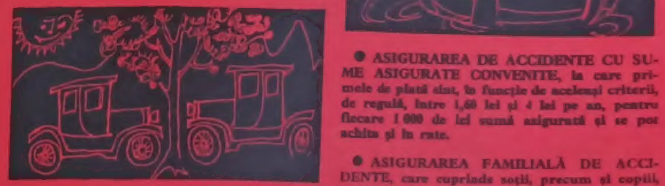

Administrația Asigurărilor de Stat aduce la cunoștința celor interesați că pot contracta asigurarea de accidente — la alegere — într-una din cele 4 variante, fiecare din acestea prezentînd caracteristici diferite, astfel:

● **ASIGURAREA DE ACCIDENTE CU SUME ASIGURATE FIXE**, totale, de 15 000 de lei, la care primele de plată pe o durată de 3 luni sau de 6 luni sînt, de regulă, de 12 lei sau de 15 lei, în funcție de profesia persoanei care se asigură și de felul întreprinderii în care lucrează.

● **ASIGURAREA DE ACCIDENTE CONVENITE**, la care primele de plată sînt, în funcție de aceleași criterii, de regulă, între 1,60 lei și 4 lei pe an, pentru fiecare 1 000 de lei sumă asigurată și se pot achita și în rate.

● **ASIGURAREA FAMILIALĂ DE ACCIDENTE**, care cuprinde soții, precum și copiii, indiferent de numărul lor, în vîrstă de la 5 ani la 16 ani, la sume asigurate totale de 15 000 de lei pentru fiecare persoană.

Prima de plată, pe o durată de 3 luni, este de 25 lei pentru toate persoanele cuprinse în asigurare.

*

Toate aceste asigurări de accidente oferă și avantajul cuprinderii în asigurare și a bunurilor casnice și gospodărești pentru o sumă asigurată de 5 000 lei lei de fiecare poliță, fără vreo plată de primă suplimentară.

● **ASIGURAREA DE ACCIDENTE «TURIST»** la care prima de plată este de 15 lei pe o perioadă de o lună, acoperă, pentru sume asigurate totale de pînă la 40 000 de lei, cazurile de accidente ale asiguratului, iar pentru o sumă de 20 000 de lei pagubele la bunurile casnice și gospodărești ale acestuia.

*

La toate felurile de asigurări de accidente, în cazurile de invaliditate permanentă parțială, sumele cuvenite în raport cu gradul de invaliditate stabilit se plătesc majorate cu 25%.

Pentru încheierea asigurărilor cei interesați se pot adresa responsabililor cu asigurările din organizațiile socialiste, agenților și inspectorilor de asigurare, cooperativelor de credit, cooperativelor de consum sau, direct, oricărei unități ADAS.

Tribuna cititorului

● **Un apel pentru salvarea dropiei (Otis tarda)** ne trimite neobositul ocrotitor și scriitor al naturii patriei noastre, profesorul emerit **Werner Klemisch**, din Sibiu. Statistic, în timp, situația e următoarea: în anul 1900 — efectivele în mare număr pe toate câmpiile întinse din țară, mai ales pe Bărăgan și mai puțin în Dobrogea. Apoi, trase neîmpădurite din Dobrogea. Apoi, «Dombrowski» o vânează în 5 ianuarie 1902 lângă Mangalia, unul dintre cele mai mari cârduri, pe care le-a evaluat la cel puțin 300—600 exemplare. În 1938, 740 de dropii ajung în anumite zone în regiunile București, Ploiești, Galați, Constanța. Involuția acestei specii este redată de următoarele statistici: 1953 — 1 110 exemplare, 1957 — 1 640 exemplare, 1961 — 2 200 exemplare, 1965 — 2 000 exemplare. După această dată, datorită scăderii vertiginoase a efectivelor, vânătorii s-au simțumit numai de 313 exemplare (1973) și 296 exemplare (1976). Deci, media pierderilor pe an — 135 exemplare (în perioada 1961—1976). **Concluzii:** a) Popularitate de dropie, încă destul de alarmantă descrescătoare; b) Preocupările (metodele, măsurile) nu erau și nu sînt actual adecvate acestei situații alarmante. c) Dropia — «feima cîmpiilor românești» — va dispare în cîțiva ani, dacă nu se iau urgent măsuri pentru remedierea situației de pe teren. **Propuneri:** Instituirea imediată a unui colectiv special pentru salvarea ultimelor exemplare de dropie în România, organism de inițiere și coordonare a unor măsuri-tip: colaborarea strînsă, pe linie de cercetare, cu ornitologii; ocrotirea totală a speciei, control riguros pe teren și sancțiuni drastice în caz de contravenție; înființarea de refugii (rezervații), cu centre de eclazare artificială a puilor, creșterea puilor și repopularea lor; integrarea protecției dropiei în măsurile agrotehnice privind programul de însămînțări și lucrări agricole; participarea specialiștilor la manifestările științifice internaționale dedicate salvării acestei specii în Europa. ● **Necazurile unui ghid.** Iuristul **Eugen Dumitrescu,** ghid O.J.T. — B.T.T., a pornit la drum cu un grup de ingineri, arhitecți și tehnicieni din Institutul de proiectări al județului Bistrița (16—20 martie), după care ne semnalează unele aspecte care au făcut enorm discordanță față de tradiționala ospitalitate românească. «Splendidul hotel Belvedere» din Cluj-Napoca ne-a dezamăgit profund prin modul de servire: în brazerie unde am servit dejunul s-a așteptat enorm de mult, circa două ore, pentru numai două feluri de mîncare; în acea zi de duminică erau de servici numai două tovarășe: ospătare, ce au grau făceau față celor aproape 40 de consumatori, și în frumoasele saloane ale restaurantului am observat o servire identică. Cu telexul nr. 292/14.03.1978, sub semnătura Nicoară Nicolae, agenția B.T.T. Sibiu ne confirmă cîna în restaurantul «Bufnița» și cazarea la modernul hotel «Continental». Sosiți la Sibiu în jurul orei 20, pe o ploaie torențială, am descins la restaurantul mai sus amintit, unde am fost invitați într-un salon situat într-un fost beci, probabil, foarte neprimitor și pe deasupra șapelata de niște «invitați» ai șefului de unitate — toți într-o stare avansată de ebrietate. Solicitînd ca «grupul său să-și înceteze cîntatul în local, mi s-a replicat că sînt oaspeții săi și că nu-i frumos să-i oprească, «doar e duminică seară»?! Ciudat mod de a rezolva, considerăm noi, o obligație elementară a unui șef de unitate. La hotelul «Continental», o nouă și neplăcută surpriză: nimeni nu știa de sosirea grupului nostru; recepționerele de servici mi-au indicat să-mi iau turiștii și să încerc la hotel «Bulevard». Fiind destul de obosiți (în acea zi efectuasem un traseu de circa 400 km), vă închipuiți ce plăcere ne ofereau gazdele noastre — de a umbla din hotel în hotel, pe o ploaie de nedescris. Am apelat telefonic (după multe insistențe mi s-a dat numărul solicitat, deși ar fi cazul ca acest număr să fie în recepție), la tovarășul Albu, din cadrul O.J.T. Sibiu care, cu toate că era o oră destul de nepotrivită, a dispus cazarea noastră imediată în hotelul «Continental». Iată deci că se poate, dar cu prețul a cîți nervi și după cîte insistențe? Invităm pe această cale pe tovarășul O.J.T. și B.T.T. să ne relateze succint, veridic și controlabil toate anomaliile semnalate mai sus în timpul excursiilor organizate de ei. ● **«Pe urmele plutașilor».** Despre care Pietra Neamț, **Dan Purcărea** și **Ilie Ghinet,** au efectuat cel trecut (29 iulie — 5 august) o interesantă expediție în canoiele (în fotografie) la bordul unei bărci nautice (în fotografie) la bordul unei bărci din material plastic (numită «Danil 100») de-a lungul drumul plutașilor de altădată, cu refacînd drumul plutașilor de altădată, cu permit de pe locul Bîtca Doamnei, din Pietra Neamț, au navigat pe canalele sistemului hidroenergetic al Bistriței și apoi pe Siret. Pînă la Galați. După ce ne relatează multe întîmplări, unele frumoase, altele mai puțin plăcute, cum a fost cea în care barca a fost răsturnat, cu care ocazie au pierdut multe obiecte, o parte din hrană și documentele de navigație (!), prietenii noștri subliniază ospitalitatea unor oameni pe care nu i-au cunoscut niciodată — pescari, ciobani din insule Luncii Siretului, printre acestia fiind nea Mitrache, un adevărat ecunoscător al Universului». În continuare, pentru cei ce s-ar încumeta să refacă traseul lor, navigatorii scriu: «Siretul este ideal pentru turiștii mînuntele și o seamă de surprize cum ar fi

meandrele dese, cursul repede pînă la Adjudul Vechi, rîgăliile și copacii fantomă (cînd plouă, albia Siretului se mărește și malurile se surpă cu copaci cu tot, pe unii dintre ei apa îi acoperă parțial, pe alții de tot). Acolo unde există «fantome ocvatice», apa este nervoasă și trebuie acolit punctul încă de la ouzirea zgomotului produs de valuri. În dreptul localității Nicorești, există o deniveleare care seamănă cu o cascadă, și e deosebit de periculoasă chiar și pentru cei care vîslesc foarte bine. Curentul este mare la vărsarea apei în cascadă, de la 50 m se aude un urlet produs de apa în cădere și pentru a preîntîmpina accidentele, cei de la pupă este bine să se ridice în picioare nu numai acolo, ci pe tot cuprinsul Siretului, fiindcă sînt multe brațe. Numai în acest fel se evită surpriza de a nimeri pe un braț mai puțin adînc, cu nisip și mîl mult. Întotdeauna e bine să se urmărească curentul cel mai puternic. Să se evite navigarea în apropierea malurilor, fiindcă există riscul de a cădea bucăți din ele pe ambarcațiune sau aceasta să se agațe de pietre, rîgăli etc. Pînă în Lunca Siretului curentul este mare și trebuie avut grijă ca la pupa să fie un cîrmaci bun. Se parcurg pe zi cca. 60 km. Se poate înnopta în corturi pe malurile Siretului, așezarea însă barca foarte bine. Nu sînt animale temute și nici țînțari ca în Deltă. Se poate pescui cu undița în condiții excelente. De la vărsarea Bistriței în Siret se navighează pînă la Galați în trei zile. Plecarea este ideală la orele 6 dimineața și se merge pînă la orele 20,30, în nici un caz noaptea. Este bine să se ia apă pentru trei zile și fructe multe. Dintre alimente, nu trebuie să lipsească dulciurile, ouăle, parizerile, brînza, roșiile; nu recomandăm conservele de pește. Este foarte bine ca într-o asemenea călătorie să nu se consume alcool de nici un fel, nici chiar «cramul marinarilor». În final, cei doi navigatori își exprimă mulțumirile față de sprijinul acordat de Comitetul U.T.C. al municipiului Piatra Neamț și de Agenția B.T.T., promițînd să realizeze în continuare acțiuni din ce în ce mai îndrăznețe, pentru continua dezvoltare și popularizare a turismului nautic în țara noastră. ● **Excursia organizată de Școala generală Șandra** (județul Timiș) în colaborare cu Agenția B.T.T. Timișoara, la care au participat 40 de elevi, o însumat 1 800 km (în 8 zile), cu vizitarea unor importante obiective istorice, turistice, geografice și trecerea Dunării, pentru un pelerinaj la Plevna, Grivița și Vidin. «A fost un minunat prilej de educație patriotică, scrie studentul **Ștefan Țiță,** din Timișoara, o pledoarie pentru itinerarele tematice». Din impresiile și sugestiile trimise reținem apropunerea ca pe baza unei inițiative locale să se ia măsuri de restaurare a cruci-monumentului de la Călugăreni, ridicată în amintirea faptei lui Mihai Viteazul, distrusă de cutremur, mai înainte de degradarea ei definitivă. La reușita excursiei au contribuit din plin profesorii Elena Ghebaur și ghidul-student Mihai Giugiuc. ● **Domnești-Argeș, localitate de interes turistic,** prezentată de profesorul **L. I. Ionescu;** din ample relatare, am reținut: «Această localitate se găsește la poalele munților Făgăraș, culmile mai apropiate fiind următoarele: Șetu, Oticu, Netetu, Pădișor, Zănoaga, Bîndea, Spinarea, Căpățîna, Drăghina, Brătila; de aici izvorăște Rîul Doamnei, ce străbate comunele Nucșoara, Corbi, Stănești. Comuna noastră se află la răscrucea drumurilor ce duc la Pitești (45 km), Cîmpulung (30 km), Curtea de Argeș (25 km). Avînd această poziție favorabilă, dezvoltarea ei a mers progresiv, ajungînd cel mai important centru administrativ, cultural și economic al ținutului, cu perspective de urbanizare. O dată cu construcție Hidrocentralei de pe Argeș și a organizării gurilor de exploatare a materialului lemnos s-au amenajat drumuri forestiere pînă în inima munților (ex. contonul silvic «Văsălatș»); se poate merge cu vițurința cu autobuze sau autoturisme proprii pînă la Brătila, de unde se deschid priveliști frumoase spre Transilvania. Comuna Domnești oferă turistului, în orice anotimp, nenumărate atracții și posibilități de odihnă, aici fiind un aer foarte curat, ozonat și fără curenți. Turiștii sosiți în localitate vor avea de văzut: muzeul etnografic, expoziția permanentă de artă plastică contemporană, ruinele «Cazelor domnești» ale lui Negru Vodă, ruinele unei construcții monahale din secolul al XIV-lea etc. Alegerea judicioasă a traseelor montane oferă posibilitatea cunoașterii unor zone variate și specifice, chiar de către turiștii mai grăbiți, care rezervă ascensiunilor pe munte doar 2-4 zile de vacanță... Complexul turistic recent dat în exploatare dispune de un restaurant cu 100 locuri, o braserie cu 40 locuri, un separeu cu 30 locuri și un bar. Turiștii cazați aici au rămas plăcut impresionați de cochetele camere de locuit ale cîror mobilier, în stil popular, creează o ambianță plăcută. Fiecare cameră are apă caldă și rece și tot confortul necesar. La recepție există telefon, centrala cu articole de cosmetică, parfumerie și artizanat. Pentru valorificarea turistică a zonei sînt în curs de realizare modernizarea drumului Pitești-Domnești-Nucșoara, ca și a celui ce leagă Curtea de Argeș de Cîmpulung. La intrarea în comună, venind dinspre Curtea de Argeș, se va amenaja un camping. Turiștii care vor rămîne mai mult timp la noi, ca și cei în trecere, vor găsi tot ce le trebuie la noul Complex comercial și de prestări de servicii din centrul comunei». Nu rămîne decît ca O.J.T. Argeș să sprijine eforturile locale pentru popularizarea, cunoașterea și dezvoltarea acestei vetre turistice atît de atrăgătoare.

Ecouri

● **Am cercetat sesizarea dv.!** Ca urmare a articolului apărut în coloanele revistei (N.N. Este vorba de criticarea modului în care sînt cazați și serviți turiștii la cabana «Gura Zlatarului») vă informăm că a fost cercetat acest caz de mai mulți tovarăși, intrucît petiționarul a trimis sesizarea în copii la diferite organe. În data de 5. X. 1977 i s-a dat și răspuns în scris tovarășului Chiriță (N.N. Cel cu sesizarea...) Așa cum a fost menționat și în răspunsul dat tovarășul Chiriță în unele afirmații face exagerări (N.N., corect, pe romînește,ar fi exagerează!) Din cercetările făcute a rezultat că la orele 10,00 personalul cabanei a plecat în camere. Verificînd registrul de cazare a rezultat că în acea noapte în afara familiei tovarășului Chiriță nu a mai fost nimeni cazat în cabană. Supărarea tov. Chiriță a provenit din faptul că nu a fost servit cu pește (păstrăv), fiind îndrumat să ceară permis și să pescuiască, întrucît cabanierul nu are păstrăv de vînzare. Tovarășul Chiriță nu a solicitat mîncare, spunînd că are. Noi am considerat foarte grav faptul că tovarășa cabanieră nu a asigurat liniștea turiștilor în cabană și că ea împreună cu familia sa au deranjat pe alții. Pentru aceasta cît și pentru lipsa de amabilitate, o fost pusă în discuție colectivului de conducere și sancționată cu penalizare de 10%, din retribuția pe luna octombrie 1977. **Director adj O.J.T Hunedoara-Deva Al. MORARU**

● **Sesizare inexactă și cabanier inlocuit:** «Referitor la nota critică apărută în nr. 2/1978 al revistei dv., privind cabana Podragu, vă informăm următoarele: Încă din luna septembrie 1975, la cabanele unde accesul se face pe potecă de munte au fost scoase din sortiment toate băuturile alcoolice, fiind în acest sens primul eficiu din țară care, din proprie inițiativă, a luat o asemenea măsură. În această categorie sînt 7 cabane ale oficiului nostru, printre care și cabana Podragu. În consecință, considerăm că, cele sesizate de tov. Dăscălescu din București, referitoare la expunerea băuturile alcoolice la această cabană, sînt inexacte. Aprovizionarea cabanei cu alimente și combustibil se face cu măgarii, durata unui drum de la cabana Arpașu pînă la Podragu fiind de 8-10 ore (de la 600 m la 2 136 m altitudine), condiții în care este de înțeles că nu poate fi aprovizionată cu apă minerală. Datorită unei slabe preocupări pentru satisfacerea cerințelor turiștilor și gospodăririi cabanei Podragu, cabanierul Budac Victor a fost înlocuit în această iarnă, noul cabanier ve fi în măsură a servi ceaiul tradițional la orice oră și de a asigura liniștea curată turiștilor». **Ion Băcilă** (șef birou) și **Ilie Popa** (șef ofic) — O.J.T Sibiu.

Curier

● **Mihai Mohan,** Mediaș. Ne bucură că la vrsta dumneavoastră faceți atîtea excursii și drumeții, dorim să ne relatați impresii de călătorie, dar nu rimate, deoarece nouă nu publicăm poezii. ● **Doru Lionăchescu,** Zigan. Mulțumim pentru caldele aprecieri adresate revistei. O rubrică dedicată exclusiv «marilor drumeți contemporani» nu este în atenția noastră, dar urmărind rubrica intitulată «Călătorii românilor vești întîlni pe cîțiva dintre aceștia. Pe Emilian Cristea îl puteți invita la o întîlnire cu echipajul pionieresc participant la «Asaltul Carpaților». Noi am mai transmis Editurii Sport-Turism opinii de-ale cititorilor privind reeditarea unor volume din colecția «Munți noștri», dar fără ecou; de intervenit altfel, nu putem... ● **Maria Chițu,** Oradea. Despre coperta «R.P.» a 4/78 am făcut cuvenita precizare în numărul trecut al revistei; a trebuit să facem adevărate investigații grafologice pentru a descifra iscălitura dumneavoastră; un dialog fertil și sincer se poate duce numai cu «corespondenții» certi. ● **Vasile Armega,** București. Informația despre sărbătoarea de la Novaci-Gorj a apărut la «Calendarul folclorice». ● **Dumitru Constantinescu,** Dorohoi. Toate nemulțumirile privind situația cabanelor sînt adevărate. Pentru a veni în sprijinul nostru și al fiorilor competente, vă rugăm să vă referiți la cazuri concrete (loc, dată, persoană, grup). Urmărim cu atenție «Biblioteca montanardului». ● **Ionel Onet,** Călățele. Nici nu știu ce să răspund; colegii dumneavoastră nu au nimic sfînt în ei! Cît aș vrea să vadă cum se pregătesc și cum fac o excursie-expediție pionierii! Cu așa candei... ascuțit și cu exemple concrete, ne puteți fi de un real folos. ● **Emilian Schwefel,** Iași. Este o mare bucurie pentru noi să constatăm că un elev are atîtea cunoștințe geografic-turistice. Vom publica hărți mai mari și mai amănunțite ale munților, cu traseele noi. Semnele de marcaj nu sînt făcute, desigur, la întîmplare (vezi «Norme privind executarea marcajelor», «R.P.» 12/1974 cu planșă color); vom reveni cu un text explicativ. ● **Col. (r) Gheorghe Benga,** Cluj-Napoca. În Consiliul de Propagandă Turistică este un singur reprezentant al... provinciei: în persoana lui Ion Birleanu, director O.N.T. Litoral; președintele acestui for va ține seama de propunerea dumneavoastră. ● **Nae Vasilescu,** București. «Colțul bridigstuiuis apare o dată la două-trei numere. ● **Grațian C. Mărcuș.** Zalău. Am luat legătura cu istoricul Vasile Netea, care ne-a promis un articol despre drumul străbătut de Mihai Eminescu din Bucovina la Blaj, în 1866, în vederea stabilirii unui posibil itinerar turistic.

PELERIN

BIBLIOTECA MONTANIARDULUI

Întocmită de EMILIAN CRISTEA

49

LA BĂLAN

Plecasem din București cu sentimentul drumeției ce va fi nevoit, prin forța lucrurilor, să se multumească în excursia programată numai cu acele bucurii rezultate din greutățile timpului nefavorabil. La Izvorul Olt, unde am coborît din tren, o geană de lumină aruncată peste Piatra Singuratică mi-a dat alte speranțe, iar la Bălan, certitudinea unor zile însorite ora aproape întemeiată. Veniseм aici la invitația unui grup de tineri entuziaști care, printr-o inițiativă lăudabilă, cercetează și găsește sprijin la organizația UTC pentru înființarea unui club de turism-alpinism. Obținuse pentru desăvîrșirea inițiativei un sediu, pe frontispiciul căruia, ascuns sub un pios omagiu celor care în urmă cu aproape un secol au scris primele pagini din marea carte a dragostei pentru munte și natură, din preaplinul iubirii de țară. Urcăm treptele de lemn, intrăm într-o cameră, ne întîmpină înșiruirea armelor pasilor scolor care au luat București Dumbrawă, Nestor Urechea, Mihai Haret, Emanuel Bucuța și multi alții. Este pentru fiecare dintre noi, ucenicii de mai tîrziu, o bucurie să străbatem împreună cărările pe care primii turismului Carpaților românești, ai cîntim acestor tălpuri, ca poartă inscrise între amintiri și inefabile dorințe. «Prin turism la cinstirea și iubirea României» le-am fi spus, ne-ar fi răspuns pe cataramă, ducînd cu el daviza-simbol, sfîntă de tinerii la acea oră a începutului de vară, cînd și natura, generoasă, le-a oferit seara caldă și zări limpezi pentru ca amintirea primei excursii în munți să rămînă veșnică.

EMILIAN CRISTEA

DE LA GURA APEI LA CERNA-SAT

● Ziua I. Pornind de la fosta cabană Gura Apei (998 m) urmăm inițial poteca marcată, cu semnalul: cruce roșie pe cruce albastră, pînă la poiana colinară principală a Muntilor Godeanu. Ea încape din drumul Bratilor al văii Brancului la 388 m mai sus de confluența Brancului cu Lăpușnicu Mare și urcă în serpentine pe piciorul împădurit al muntelui Brancu (stînga văii). După 2 ore de urcuș ieșim într-o poieniță, lăsînd în dreapta o potecă locală ce o lăsăm la stînga, pe cea cu versantului estic al Brancului. Urmărind inflexiunile de relief, poteca ne conduce în «șeua lui Ianos». Aici părăsim marcajul și urcăm pe coasta înierbată a muntelui, brăzdată de hățuri de oi. Ajungem în șaua Brazu, pe ramura de nord a Godeanului, învecinată la N-V dincolo de Rîul Șes cu Muntii Tarcu. Cotim la stînga și urmăm cărărușa ce ne străcoară tipătil pe sub coarna munților, acoperită cu tufănari dese de jneneriș, pînă la oblezyia văii Merila. De aici urcă, pe un vîlcel cu grohotiș și iese pe muchia muntelui Guga. Urcînd mai departe pe sub colții stîncoși ai crestei, atingem vf. Guga, cacaperișul masivului. De la Gura Apei pînă aici 5—5 1/2 ore. Prin poziția sa dominantă, vf. Guga (2 398 m) oferă minunata panorama asupra crnăilor de munte din jur. Admirăm simfonia de granit a zgîrciților Retezatului, undulațiile line ale culmii principale a Godeanului și celei a Tarcu-lui, ce răsare ca un zid de cetate din abisurile Rîului Șes. Din vîrful Guga coborîm întro-o adîncă și înierbată, urcăm apoi pantă înclinată a vf. Scărița, pe care-l urmărim pe dreapta, înșirat pe marginea clădirii Moravului. De aici urcăm pe platoul retezatic al muntelui Marcaș, la altitudine (2 284 m). Mai jos de culoare, pe latura estică, înșiruie trasul principală, marcat cu benzi roșii, pe care-l urmărim la vest, către vf. Godeanu. Coborîm întro-o șa cu mamifie, în obîrșia vîlcelor Mocirlia și Cîrnoc, acolim muntele Cîrnoc pe flancul sudic și ajungem în Curmătura Godeanului, loc cu răscruce între spre clădirea și lacul Godeanu (sud). Trecem pe versantul nordic al muntului Godeanu, iar de la ramificația culmii Zana (o doină), părăsim potecă și urcăm pe panta pardosită cu lespezi în vf. Godeanu (2 238 m), unde poposim la capătul a 7—8 ore de drumeție de la Gura Apei. Pîrtiind vf. Godeanu, urmărim culmea sa de S-V, urînd ca repere vasta clădire a Godeanului și obîrșia Rîului Șes. De la ramificația Pietrosului Bulzoneștilor — culme ce separă văile lui Ivan și Balmoșului (sud) — coborîm întro-o șa cu vedere spre culmea Oslea Românească, limita de vest a ținutului văii. Călăuziți de un traseu marcat cu punct roșu — marcaj partial degradat — ce leagă munții Tarcu de Valea Cernei pe la izvoarele Rîului Șes, coborîm puternic pantă unui pîrtiei între clădirile de la obîrșia Balmoșului. După 1 1/2 ore de mers din vf. Godeanu, ajungem într-o poiană de la liziera pădurii, la o stînă. Vom înnopta aici, încheind astfel prima etapă a excursiei noastre.

● Ziua a II-a. De la stîna unde am înnoptat, revenim pe culmea de S-V a vf. Godeanu și continuăm drumul în lungul ei pînă la ramificația culmii Oslea Românească. Coborîm spre Curmătura Oțmolui, pe coastă, situată între obîrșia văii Oțmolui Mare (o casă) Rîului Șes, sub vf. Oțmolui (1 991 m). Cotim la sud și ajungem la poteca de pîrtiei, nemarcată, dar bine conturată, ajungem sub vf. Oslea Românească, alcătuit dintr-un șir de 5 proeminențe stîncoase. Potecă ne ocolește pe dreapta, urcuindu-se către est. Ne aflăm în punctul de trecere la vîrf (1 784 m; 1/2 oră de la Curmătura Oțmolui). Scurt în fața de ortizont asupra culminilor sudice ale Godeanului — lungi teancuri înșiruite în albia Văii Carsei, pînă la izvoarele ei. Din spate de est a Oslei Românești ne îndreptăm tot către sud, coborînd pe sub culme. Străbatem în versantul vestic, o pădure mică înșirată, în capătul căreia ieșim într-o poiană cu vedere spre Valea Cernei. De aici cotim la stînga și coborîm pe o muchie împădurită către S-E, lăsînd din pădure, înșirată cîteva cruci de mormînt, situată pe Valea Cernei, la cca. 40 km N-E de Băile Herculane (drum asfalt în curs de modernizare, cursa I.T.A. și de ocazie). Aici, după 6—7 ore de «vădită activă», în sfîrșit cam de 4 ori etapă a itinerariului nostru. La Cerna-Sat putem înnopta în casele localnicilor, oameni foarte gospodari și ospitalieri. Tot aici putem vizita Cheile Carcaiului, mic și pitoresc defileu prin care trece șoseaua ce leagă Cerna-Sat de Mehadia, cursa I.T.A. cotim la stînga și urmăm cărărușa ce ne străcoară tipătil pe sub coarna munților, acoperită cu tufănari dese de jneneriș, pînă la obîrșia văii Merila. De aici urcă, pe un vîlcel cu grohotiș și iese pe muchia muntelui Guga. Urcînd mai departe pe sub colții stîncoși ai crestei, atingem vf. Guga, cacaperișul masivului. De la Gura Apei pînă aici 5—5 1/2 ore. Prin poziția sa dominantă, vf. Guga (2 398 m) oferă minunata panorama asupra crnăilor de munte din jur. Admirăm simfonia de granit a zgîrciților Retezatului, undulațiile line ale culmii principale a Godeanului și celei a Tarcu-lui, ce răsare ca un zid de cetate din abisurile Rîului Șes. Din vîrful Guga coborîm întro-o adîncă și înierbată, urcăm apoi pantă înclinată a vf. Scărița, pe care-l urmărim pe dreapta, înșirat pe marginea clădirii Moravului. De aici urcăm pe platoul retezatic al muntelui Marcaș, la altitudine (2 284 m). Mai jos de culoare, pe latura estică, înșiruie trasul principală, marcat cu benzi roșii, pe care-l urmărim la vest, către vf. Godeanu. Coborîm întro-o șa cu mamifie, în obîrșia vîlcelor Mocirlia și Cîrnoc, acolim muntele Cîrnoc pe flancul sudic și ajungem în Curmătura Godeanului, loc cu răscruce între spre clădirea și lacul Godeanu (sud). Trecem pe versantul nordic al muntului Godeanu, iar de la ramificația culmii Zana (o doină), părăsim potecă și urcăm pe panta pardosită cu lespezi în vf. Godeanu (2 238 m), unde poposim la capătul a 7—8 ore de drumeție de la Gura Apei. Pîrtiind vf. Godeanu, urmărim culmea sa de S-V, urînd ca repere vasta clădire a Godeanului și obîrșia Rîului Șes. De la ramificația Pietrosului Bulzoneștilor — culme ce separă văile lui Ivan și Balmoșului (sud) — coborîm întro-o șa cu vedere spre culmea Oslea Românească, limita de vest a ținutului văii. Călăuziți de un traseu marcat cu punct roșu — marcaj partial degradat — ce leagă munții Tarcu de Valea Cernei pe la izvoarele Rîului Șes, coborîm puternic pantă unui pîrtiei între clădirile de la obîrșia Balmoșului. După 1 1/2 ore de mers din vf. Godeanu, ajungem într-o poiană de la liziera pădurii, la o stînă. Vom înnopta aici, încheind astfel prima etapă a excursiei noastre.

● Ziua a II-a. De la stîna unde am înnoptat, revenim pe culmea de S-V a vf. Godeanu și continuăm drumul în lungul ei pînă la ramificația culmii Oslea Românească. Coborîm spre Curmătura Oțmolui, pe coastă, situată între obîrșia văii Oțmolui Mare (o casă) Rîului Șes, sub vf. Oțmolui (1 991 m). Cotim la sud și ajungem la poteca de pîrtiei, nemarcată, dar bine conturată, ajungem sub vf. Oslea Românească, alcătuit dintr-un șir de 5 proeminențe stîncoase. Potecă ne ocolește pe dreapta, urcuindu-se către est. Ne aflăm în punctul de trecere la vîrf (1 784 m; 1/2 oră de la Curmătura Oțmolui). Scurt în fața de ortizont asupra culminilor sudice ale Godeanului — lungi teancuri înșiruite în albia Văii Carsei, pînă la izvoarele ei. Din spate de est a Oslei Românești ne îndreptăm tot către sud, coborînd pe sub culme. Străbatem în versantul vestic, o pădure mică înșirată, în capătul căreia ieșim într-o poiană cu vedere spre Valea Cernei. De aici cotim la stînga și coborîm pe o muchie împădurită către S-E, lăsînd din pădure, înșirată cîteva cruci de mormînt, situată pe Valea Cernei, la cca. 40 km N-E de Băile Herculane (drum asfalt în curs de modernizare, cursa I.T.A. și de ocazie). Aici, după 6—7 ore de «vădită activă», în sfîrșit cam de 4 ori etapă a itinerariului nostru. La Cerna-Sat putem înnopta în casele localnicilor, oameni foarte gospodari și ospitalieri. Tot aici putem vizita Cheile Carcaiului, mic și pitoresc defileu prin care trece șoseaua ce leagă Cerna-Sat de Mehadia, cursa I.T.A. cotim la stînga și urmăm cărărușa ce ne străcoară tipătil pe sub coarna munților, acoperită cu tufănari dese de jneneriș, pînă la obîrșia văii Merila. De aici urcă, pe un vîlcel cu grohotiș și iese pe muchia muntelui Guga. Urcînd mai departe pe sub colții stîncoși ai crestei, atingem vf. Guga, cacaperișul masivului. De la Gura Apei pînă aici 5—5 1/2 ore. Prin poziția sa dominantă, vf. Guga (2 398 m) oferă

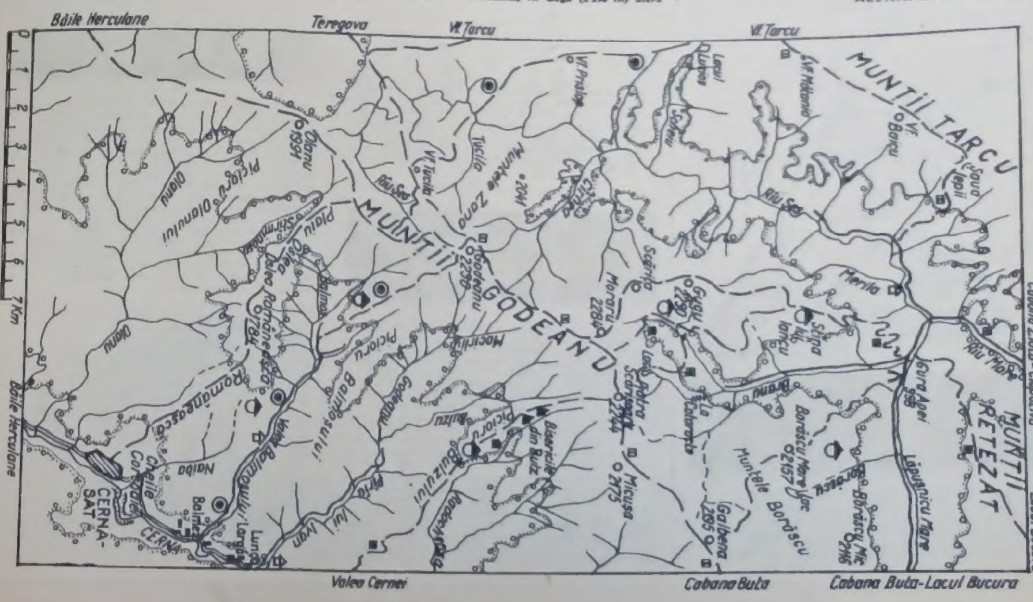
Băile Herculane
Teregova
Vf. Tarcu
Vf. Tarcu
MUNȚII TARCU
MUNȚII GODEANU
MUNȚII RETEZAT
Vf. Godeanu
Vf. Oțmolui
Vf. Brancu
Vf. Merila
Vf. Mocirlia
Vf. Cîrnoc
Vf. Zana
Vf. Scărița
Vf. Guga
Vf. Marcaș
Vf. Oslea Românească
Vf. Oslea Bulzonești
Vf. Pietrosu
Vf. Ivan
Vf. Balmoș
Vf. Bucura
Vf. Bucura
Vf. Bucura

„PUNTEA ALBASTRĂ"

Acesta este denumirea traseului turistic ce leagă două masive muntoase vecine: Munții Bucegi/sului cu Muntele Ciucaș (1301 m) în punctul lor de contact. Punte, deoarece ea ne trezește pe cele două coame vulcanice: Muntele Margo (1018 m) și Muntele Ciomatul de la Lacul Sf. Ana Albastră, (1018 m) și Muntele Ciomatul de la Lacul Sf. Ana Albastră, (1018 m) și Muntele Ciomatul de la Lacul Sf. Ana Albastră, datorită cromaticii lacurilor figurate ale vulcanicilor ce coboară până la lunca Oltului cal chale, lunci presărate cu izvoare de ape minerale carbogazoase. Pornim de la Băile Izvoare de ape minerale carbogazoase. Pornim de la Băile Izvoare de ape minerale carbogazoase. Pornim de la Băile Ozunca, (650 m), mică stațiune balneară în nordul Munților Baraolt/ului, ale cărei izvoare de tămâie/ate sâreg în suprafață tocmai în contactul fisului cristalin cu rocile vulcanice ale Harghitei de Sud. Este o stană cu nu cunoaște încă peisajeros și Ozunca. Ocrotită de lege, păzită și îngrijită de un om de bine, Alexandru Bardocz, renumita rezervație, păstrează specii unice și plante relicte. Aici, între arinii albi/ri pe un covor verde, între bumbăcărițe (Eriophorum) cresc exemplare de vie, între bumbăcărițe (Eriophorum) cresc exemplare de vie, rean carnivor (Drosera rotundifolia) și darii (Pedicularis comosa), pestrițe) etc. După ce am gustat apa izvorului principal, (apă alcalină-ferroasă cu o radioactivitate naturală), urcăm pe cumpăna apelor între Olt și Olt. De aici este o grezeală: zmbele pleaie de pe versanții opuși păstrau tribut Oltului, primul însemn, iar al doilea după curba mare unde acest rîu se formează în SV de Hărman. La hotar de deal ce se află la poalele înălțimilor denumite Murgu Mic, deasupra Văii Oltului, marcajul ne conduce la ruinele Cetății Vaga — cetate medievală ce se ridicat spre a păzi Valea Oltului. Răsfoind almanahul Mureșului județean din Sf. Gheorghe aflăm: «...sub ruinele cetății fondate este o așezare neolitică cu ceramică pictată de tip Ariușd... iar deasupra ei un strat de culmică pictată de tip Ariușd... iar deasupra ei un strat de culmică pictată de tip Ariușd... Coborîm pe versantul sfrupt și dru/ melui cetății spre izvoarele de sărătoare din lunca Oltului, vizavi de gara CFR din Bixad. Iată-ne din nou în fața unui vîrcan, și vom străbate nu înainte, însă, de a admira localitatea Bixad de pe terasa formată din depunerile unui vulcan cu peste cu mult de milioane de ani în urmă. Urcăm încet, pe o pantă ne duce la Izvorul Ciocoșitor (izvor carbo-gazos ce un do/ tone, pe lîngă Izvorul Ciocoșitor (izvor carbo-gazos ce un do/ bil de 1 litru/sec.) și de pe Muchia Lacului zărim acum unicul lac de origină vulcanică din România: Lacul Sf. Ana. Sistem lac de origină vulcanică din România: Lacul Sf. Ana. Sistem zici la stația meridelui; coborîm la ogîndă de apă și urcăm, în fine, la Cabana Lacul Ana. Iată-ne ajunși la capătul cărării: al «Punții albastre» după un drum plăcut de 5 ore. Posibilități de cazare: la Ozunca Băi și la Cabana Lacul Ana a OJT Harghita.

KISGYÖRGY ZOLTAN

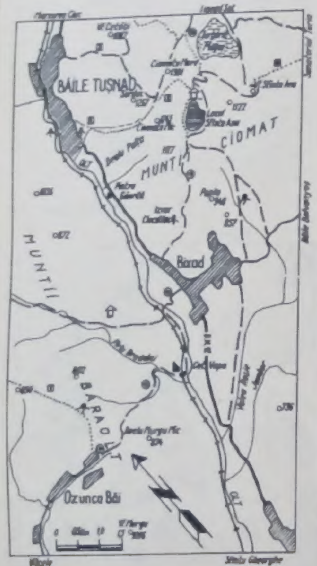

ÎMPREJURIMILE PREDEALULUI

Orașul dintre cele trei masive superbe — Bucegi, Postăvarul și Piatra Mare — este așezat pe o imensă pe de poeni și crînguri ca despărțite Văile Prahovei și Timișului. Luminat, iarna cea vară, de soare darnic, Predealul oferă amatorilor de dramnație montană sau de sporturi de iarnă satisfacții nemăsurate. Încă din 1923 se țin aici concursuri de schi, și ani de-a rîndul, coroșul de la cumpăna de ape a dat țării numeroși campioni de schi sau alpinism.

Pentru cei ce vin să-și petrecă aici concediul sau week-end, iată două excursii scurte — o jumătate nu cel mult o zi.

1. **PREDEAL — CABANA GÎRBOVA.** Cabana (1 350 m altitudine) este situată în pasul dintre munții Bătului și Clăbucetu Taurului. Pînă la mare frumusețe spre Valea Prahovei, abruptul Bucegilor și cresta zimțită a Pietrei Craiului. Iarna, aici, începătorii și avansații pot practica de minune schiul. Drumuri de acces: din fața gării pe șoseaua națională spre Azuga pînă la gura Văii Poliștoaca (pe sub podul CFR) unde începe poteca marcată cu triunghi albastru; de la hotarul Clăbucet-Piecare se merge pe creasta nordică a Clăbucetului Taurului pînă la cabană. Pînă la Clăbucet-Piecare se poate urca și cu telescaunul. Durata: 1 1/2 ore din Predeal.

2. **PREDEAL — CLĂBUCET PLECARE — SUSAI — COPLEA — PREDEAL.** Din gara Predeal se șoseaua națională spre Azuga pe prin gura văii Poliștoaca (marcaj triunghi albastru) se merge pe aceiași drum pînă la cabana Clăbucet-piecare — descris mai înainte. De la Clăbucet-piecare se merge în continuare pe marcaj cruce albastră prin Muchia Garsiului și Creasta Cocoșului pînă la Cabana Susai. Situată în munții Baiului pe o poiană întinsă, sub Vîrful Susai (1 340 m altitudine), cabana este un admirabil loc de popas pentru cei ce sînt în drum spre Piatra Mare sau Ciucaș. Durata: din Predeal cca. 2 1/2 ore. De la Cabana Susai se continuă drumul pe marcajul cruce albastră pînă la bifurcația spre Creasta Cocoșului de unde se urcă pe drumul marcat cu cruce roșie, care duce la hotelul Cioplea (1 180 m altitudine). De aici se vede panorama superbă a Văii Timișului, Piatra Mare, Postăvarul și partea de nord a Bucegilor. Iarna aici este o bază excelentă pentru practicarea schiului de performanță (este și trambulină de sărituri), dar și un bun loc pentru inițierea acestui sport al zăpezii. În jur sînt numeroase poeni unde se poate face plajă, întinde cortul, organiza tabere de o zi în mijlocul naturii. De la hotelul Cioplea se ajunge în Predeal pe șoseaua asfaltată — cale de 2 km — fie pînă pe culmea dealului Cioplea. Durata totală a excursiei: trei ore jumătate — trei ore și trei sferturi.

IOAN CODLEANU-PREDEAL

Să prevenim accidentele muntelui
PROGRAMUL ZILNIC

Prima grijă în alcătuirea programului zilnic al turistului este de a planifica timpul în mod judicios, încît să ne întoarcem cît să ajungă la cabană. Indicațiile luate local să ne va parcurge numai pe lumina zilei. Ora apusului și răsăritului se poate găsi în calendarele obișnuite. Întrucît durata luminei zilei variază în funcție de anotimp prezentăm și un tabel cuprinzînd ora răsăritului și a apusului la diferite perioade din an. La calcul se adaugă cca. 30 minute, înainte de răsărit și după apus, perioadă în care lumina persistă datorită autorii sau crepusculului. Soarele apune și în funcție de relief. În văile adînci se întunecă mai devreme. Același fenomen se produce în pădurile dese. Deci la calcularea etapei de mers din cea de a doua jumătate a zilei se va ține seama de condițiile particulare în apariția timpurie a întserării. De acesa conducătorii de excursie vor programa deplasarea în raport de anotimp, în funcție de durata zilei-lumină. Astfel, deoarece, iarna, întunericul sosește mai devreme este indicat ca turiștii să ajungă în apropierea cabanei în jurul orei 16—17. Primăvara, se formează avalanșe prin topirea stratului de zăpadă de la suprafață. De aceea în perioada căldă a zilei (aproximativ între orele 12—14) turiștii nu se vor afla pe trasee. Vara în timpul prînzului, căldura poate provoca insolații. Se vor programa deplasări prin pădure, evitînd creasta muntelui sau alte zone neumbrite. Toamna prezintă dezavantajul că lumina dispare mai devreme, iar serile sînt mai răcoroase.

ORA RĂSĂRITULUI				ORA APUSULUI			
Data	1	10	20	data	1	10	20
ianuarie	7h52'	7h51'	7h46'		16h18'	16h55'	17h08'
februarie	7h35'	7h23'	7h00'		17h25'	17h37'	17h51'
martie	6h54'	6h38'	6h10'		18h03'	18h14'	18h28'
aprilie	5h57'	5h41'	5h24'		18h43'	18h54'	19h05'
mai	5h07'	4h54'	4h43'		19h19'	19h30'	19h41'
iunie	4h34'	4h31'	4h31'		19h53'	19h59'	20h03'
iulie	4h35'	4h40'	4h49'		20h53'	20h00'	20h54'
august	5h04'	5h12'	5h24'		19h41'	19h29'	19h13'
septembrie	5h38'	5h48'	6h00'		18h53'	18h36'	18h18'
octombrie	6h13'	6h24'	6h36'		17h57'	17h41'	17h23'
noiembrie	6h52'	7h05'	7h18'		17h06	16h55	16h44
decembrie	7h32'	7h41'	7h52		16h39'	16h36	16h45

FLORIAN F. FRAZZEI

POȘTA MONTANIARDULUI

● **Dr. GEORGESCU HORIA**, București. Cele semnalate de dumneavoastră cu privire la marcaje și amenajări sînt juste. Redacția noastră va răspuns printr-o scrisoare adresată în str. 1 Mai nr. 27, cod. 78 159, dar ne-a fost returnată cu mențiunea «adresantul necunoscut» ● **SUSCAN VASILE** — Federația Română de Turism-Alpinism organizează în luna iulie 1978 la masivul Bucegi o școală națională de alpinism. Pentru detalii adresați-vă din timp federației, str. Vasile Conta nr. 16 — București ● **BONDAR PETRIȘOR**, Deva. Pentru a constitui un cerc de turism nu aveți nevoie de un statut. Cercul poate funcționa pe lîngă o asociație sportivă, club sau casă de cultură. Afilierea la F.R.T.A. o faceți după constituire, trimițînd o adresă prin care să arătați: Numele și adresa inscituției care tutelează cercul, numele cercului, componența comitetului de conducere. După aceste formalități veți primi de la F.R.T.A. instrucțiuni și regulamente.

călători români

IORGA NICOLAE. S-a născut în ziua de 5 iunie 1871 la Botoșani. Prima sa călătorie mai lungă a fost pînă la Iași pentru a se inscrie în ultimele clase de liceu. În 1888, după numai un an de studii la Facultatea de litere, corpul profesoral universitar i-a acordat licența. Tot acești l-au trimis, cu o bursă, în Italia, pentru două luni. Voiajul acesto se petrecu în aprilie 1890, dar în toamna aceluiași an i-a urmat altul. În Franța, mai întîi, apoi în Germania, la studii, pe timp de patru ani. Cînd a revenit în patrie, în 1894, s-a stabilit la București, pe care nu l-a mai părăsit pînă la acel monstruos asasinat din 27 noiembrie 1940, din pădurea Strejnic de lîngă Ploiești, cînd legionarii i-au pus capăt vieții. A plecat doar temporar din orașul ales drept reședință, în deplasări nenumărate prin țară, prin Europa, în Asia și America. O dată, în 1917, o fost obligat — în vreme de război — să se refugieze la Iași. Călătoriile lui Nicolae Iorga, mai lungi sau mai scurte, s-au consumat în Italia, Franța, Elveția, Germania, Austria, Belgia, Suedia, Norvegia, Anglia, Spania, Portugalia, Ungaria, Cehoslovacia, Bulgaria, Grecia, Statele Unite ale Americii, Turcia... În propria țară a drumeșit de-a lungul și de-a latul ei, așa cum au făcut-o un Eminescu, un Vlahuță, un Ion Simionescu, un Sadoveanu, un Golaction. A și teoretizat asupra acestui tip de **călătorie apropiată**: «Mulți cred că o călătorie înseamnă neapărat un drum lung. Dacă e vorba de a-ți face recalta pe cale, nu e nevoie să ieși în pașii lumea, să străbați mările și să-ți însemni multe pagini, felurite și necunoscute locuri. Și în apropierea imediată e ceva de adunat care nu merită disprețuit». În urma drumurilor dese prin țară, imposibil de reconstituit cu exactitate, lorga a redactat o suită de scrieri, toate inserate în patriotismul bibliografiei de referință: **Sate și preoți din Ardeal** (1902). **Drumuri și orașe în România** (1904), **Sate și mănăstiri din România** (1905), **Neamul românesc în Bucovina** (1905), **Neamul românesc în Ardeal și Țara Ungurească** (1906), **Drumuri vechi** (1920), **În Ardealul anului încoronării** (1923). **La Roumanie pittoresque** (Paris 1924), **Amintiri din Țara Oltului** (1936), **Marea, cum am cunoscut-o și Cum să călătorim.** Atît în țară cît și în străinătate, lorga și-a subordonat unei concepții foarte bine conturate: călătoria cu finalități instructive, de documentare-acumulare și difuzione imediată, prin cuvîntul vorbit ori tipărit, a informațiilor selectate. Mircea Zaciu distingea și alte nuanțe în pasionata pentru drumeție a savantului: «Călătoriile lui lorga este, prin urmare, mai mult decît un itinerar «științific» sau o «descoperire a intelectului — ea călătorie sentimentală», confruntare și regăsire, bogat colorate afectiv, cu certe afinități în rîmurile romantice ale unui J.J. Rousseau, Sterne, Heine, Stendhal» (Mircea Zaciu, prefață la Nicolae Iorga, peisagii, Ed. Dacia, 1972). Acestor coordonate le sînt circumscrise în intenții, conținut și expresie, și impresiile de călătorie despre spațiul extern geografiei românești: **Amintiri din Italia,** (1895) **Un viaggio da Venezia alla Tana** (Venetia 1896), **Pe drumuri depărtate** (1904), **Prin Bulgaria la Constantinopol** (1907), **Note de drum** (1913), **Franța, Drumuri ale unui istoric** (1921), **Note polone** (1924). **Cîteva zile prin Spania** (1927), **Țara latină cea mai depărtată în Europa: Portugalia** (1928), **L'Italia vista da un romeno** (Milano, 1930). **O mică țară latină: Catalonia și expoziția din 1929** (1930), **Privelișți străvechene** (1930), **America și românii din America** (1930). **Vederi din Grecia de azi și Cinci conferințe despre viața grecească actuală** (1931), **Venise à l'époque moderne** (Paris 1933), **Despre Olanda. Trei conferințe** (1936), **Primele mele drumuri italiene** (1936), **Instantanee venețiane** (1938). Dincolo de scrisorile de călătorie propriu-zise și de conferințele dedicate ei, Nicolae Iorga s-a preocupat intens de reconstituirea istoriei prin călătorii. A urmărit, cu răceala cercetătorului dotat cu o intuiție genială, peregrinarea prin lume a atîtor călători români, a definit gestul călătoriei. Dintre titlurile rezultate ca urmare a acestor preocupări, merită să fie menționate cîteva: **Călători, ambasadori și misionari în terile noastre și asupra țărilor noastre** (1899), **Călătoriile în Rusia ale preotului bănățean Mihai Popovici** (1779—1771) (1901), **Un boier oltean la Karlsbad** în 1796—1798 (1906). **Un ofițer român în oastea lui Carol al XII-lea** (1902). **Istoria românilor prin călătorii** (1920—1922). **Rătăcirile în apus ale unui pretendent român, Ioan Bogdan, în secolul al XVI-lea** (1928). **Românii în străinătate de-a lungul timpului** (1935).

VALENTIN BORDA

Mărturisesc, mare bucurie am avut zărind în librării cartea lui Octavian Stoica «De-ale gurii din bătrîni», pe care în cele din urmă i-a norocit-o o tipărească editura Sport-turism; și cred că, în ciuda tirajului generos, greu va mai găsi-o cineva acum, vin dracul veriin, cînd — zice autorul — «doar răsuflarea de pîine coaptă la țest și de pelin spelb a Bărăganului de pretutindeni mai colindă Bucureștii»... Iar noi, care știm orașul de astăzi, duhnind a motorină arsă, colindat de răvășitarea bolnavă a asfaltului zăcui sub soare, ne mai mirăm cu vorbele grele de amărăciuni ale lui Octavian Stoica, bărbat pe care unii îl vor fi crezînd numai un vrednic inchinător al podgoriei, căci — după cum zicea bătrînul arhivar — «vorbește lumea, vorbește...»

Dară nu de gura lumii ne-am împiedica noi, adevărul fiind că lui Octavian Stoica îi place, nu-i vorbă, licoarea veche, însă și buchea de-o vîrstă cu ea. Cartea lui — prin care trec umbre ilustre: Kogălniceanu și Negruzzi, Ienuț Teodoreanu și mai veselu-i frate — Păstorel, Radu Rosetti și Bolintineanu, Bassarabescu și «dascălul de muzichio Anton Pann, cînu lăncu și mult palidu-i fiu, Hagi și Sadoveanu, alți mulți încă — nu încîntă și dezîntă, Octavian Stoica avînd darul de a trece în cuvinte «acestă măreție a omului, a firii și a mîncării»... Dar pentru a vă convinge și dumneavoastră, vă las preț de-o pagină pe lîngă dînsul, că mai mult nu-i trebuie ca să vă farmace, bătu-l-ar norocu'... Iată-l: «...în Bucureștii bălțăreți, prin grădinile cu prepeleac de veghe ale bulgarilor pripășiți aici după agoniseală, se culegeau dimineața vinetele pentru lmam baiâldî, după care înnebuneau popii bisericuțelor mărginașe, măcar că era mîncare tare rară și nu s-ar fi cuvenit. Se gîteau gospodărește și treceu între bocalele cu cheltuială, deși nu-i trebuia carne: se luau vinetele dese dintre cele mai nevinovate și se despicau în patru, pe lung dar nu de tot, se opăreau și li se da unse. Apoi erau lăsate să se răcorgă bine lasse fundurî de lemn, cu un bolovan deasupra, să le-spese ca la teasc, să scoată din ele zeamă amară. Alăturî se înșiruiau în umătelamu cîteva cepe, morcovi, un pătrunjel, țelină, ardei gras și varză tocată, cît să cuprindă cu mîna de două-trei ori, cu care, cînd se mnuau, mai adăugînd untură după inima stăpînului, se umpleau vinetele prin despicături și se așezau rotund într-o cratiță sporită, largă ca un lighean, mai puțintel pe unde mai începeau ardei cărnoși cu frunzuț de țelină, îndopați cu aceeași umplutură și din care mușai unul trebuia să fie neapărat de iute, să dea gust de frîție usturoiului, care ca un cîine... Peste toate se turna untdelemnul — de prinos să zic că adîus din Arhipel — roșu date prin sită, fără tămîieri și fără coajă (care se aruncau), piper cît cuprindea și sare după voință, după care se fierbeau înăbușit, cu ofticî de capac ca la o pomădare de ceas și mai bine, ca de mîncat se mîncau reci, scoase o dată cu vinul roșu din răcoarea pivnițelor cu bolți de cărămidă și înfățișate la masa de sub nuc, la umbră grea ca pîcura, unde nu se-aduceau țînțarii din bălțile Șuțului și unde-și lua fiecare în strachinuț cît îi ducea burta.»*

Anut-am au dreptate : vă lasă gura apă, nu-i așa?

SPÎNZURĂFOAME

de la volan și de pe jos

IN LUNA LUI CUPTOR... NU ARDE!

E vremea marelor exod automobilistic. Cei ce trăiesc la munte vor la mare. Cei de la mare vor la munte, iar cei de la București vor și la munte și la mare.... Încep, deci, călătoriile spre reputatele centre ale soarelui și ozonului, iar noi gustăm de pe acum deliciile apropiatei noastre «evadări». N-aș vrea să fiu tocmai eu inimă de piatră care să vă strice bucuria, dar știu din experiență că tocmai acum e momentul să vă amintesc niște lucruri cam prozaice, dar vitale (nu e o simplă figură de stil!) De pildă, că șoferul, aflat într-o lungă coloană de mașini, trebuie să mențină o distanță suficientă pentru a putea frîna în orice moment cu eficacitate și a evita telescopările. Sau că depășirea îsi are legile ei, care trebuie nu numai perfect cunoscute — ca toate celelalte prevederi ale circulației — dar și riguros respectate. În fine, aș mai aminti că, înainte de a se porni la drum, se cere ca atît mașina cît și omul care o va conduce să fie în stare impecabilă. Vă mai spun și «secretul» pe care îl știe toată lumea: în această epocă, pe șosele există posturi radar așezate unde nu te aștepți, există și vigilenți agenți de circulație în număr mult mai mare ca de obicei. Deci... pățea! Nu strică să vă repetați în gînd bătrîna, dar sănătoasa înțelepciune. Și — dacă simțiți tentația să «călcați» mai zdravăn acceleratorul, dacă, din depărtări, vă zîmbește, perfidă, zîna cea rea a vitezelor excesive — atunci mai am o propunere de «monolog». Spuneți-vă — dar cu convingere! — că, deși sînteem «în luna lui Cuptor», ...nu arde! Aveți tot timpul! Credeți-mă, metoda asta cu «nu arde» a învățat-o mulți. Din păcate, abia, după ce s-au... ars!

LEON SĂRĂȚEANU

yoga și turismul

Încheiem un ciclu de exerciții și dorind să-i oferim temele viitorului ciclu cît mai aproape de cele ce i-ar putea interesa pe inițiați asistă rubrici, autorul Mario Sorin-Vasilescu, îi roagă pe aceștia să-i scrie pe adresa: «Romînia pitorească», Bd. Poligrafiei nr. 3, sector 1, București, 71556

filatelie turistică

În luna iulie, calendarul nostru filatelic, limitat și cu eventualele noastre excursii, l-am putea opri la multe date importante: l-am sugera, de pildă, să marcați printr-o «am sugera, de pildă, să marcați printr-o «am sugera, de pildă, să marcați printr-o «

CUNOAȘTEȚI MUZEELE DIN JUDEȚUL ILFOV?

Muzeul luptei pentru independența poporului român,

municipiul Giurgiu, str. Constantin Dobrogeanu Gherea nr. 3

● Muzeul prezintă cele mai semnificative momente ale luptei poporului român pentru independență și unitate statală, din antichitate pînă în epoca contemporană.

Muzeul de arheologie Oltenița,

str. Argeș nr. 101.

● Sînt expuse obiecte arheologice (cele mai vechi aparținînd culturii Dudești, 4500—3900 î.e.n., iar cele mai recente din sec. XVI-XVII).

● Un bogat și variat material arheologic (unelte, ceramică, obiecte de podoabă și de cult), reprezintă cultura Gumelnița, 3200—2700 î.e.n. Dealul Gumelnița, unde s-a cercetat pentru prima oară această cultură, se află situat la marginea Oltenitei.

● Piese unicat (cultura Gumelnița): Zeița de la Sultana, Statueta cu vas pe cap, grupul sculptural «Perechea de îndrăgostiți», două grupuri de vase comunicante.

Muzeul de etnografie și artă populară de la Florești-Stoenești,

(ramificație din autostrada București-Pitești la km 30, încă 5 km).

● Amenajat într-un frumos edificiu, monument de arhitectură brâncovenească, ridicat la începutul sec. XVIII de către Gavril Drugănescu.

● Însumează obiecte aparținînd zonei etnografice a Cîmpiei muntene de mare frumusețe și de importantă valoare prin raritatea lor (țesături populare, costume naționale, ceramică, unelte de muncă, mobilier popular, obiecte din metal, elemente de podoabă etc.).